



Legende

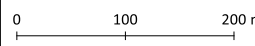
— Grenzen der Schutzzonen im WSG Wolfsteinerau

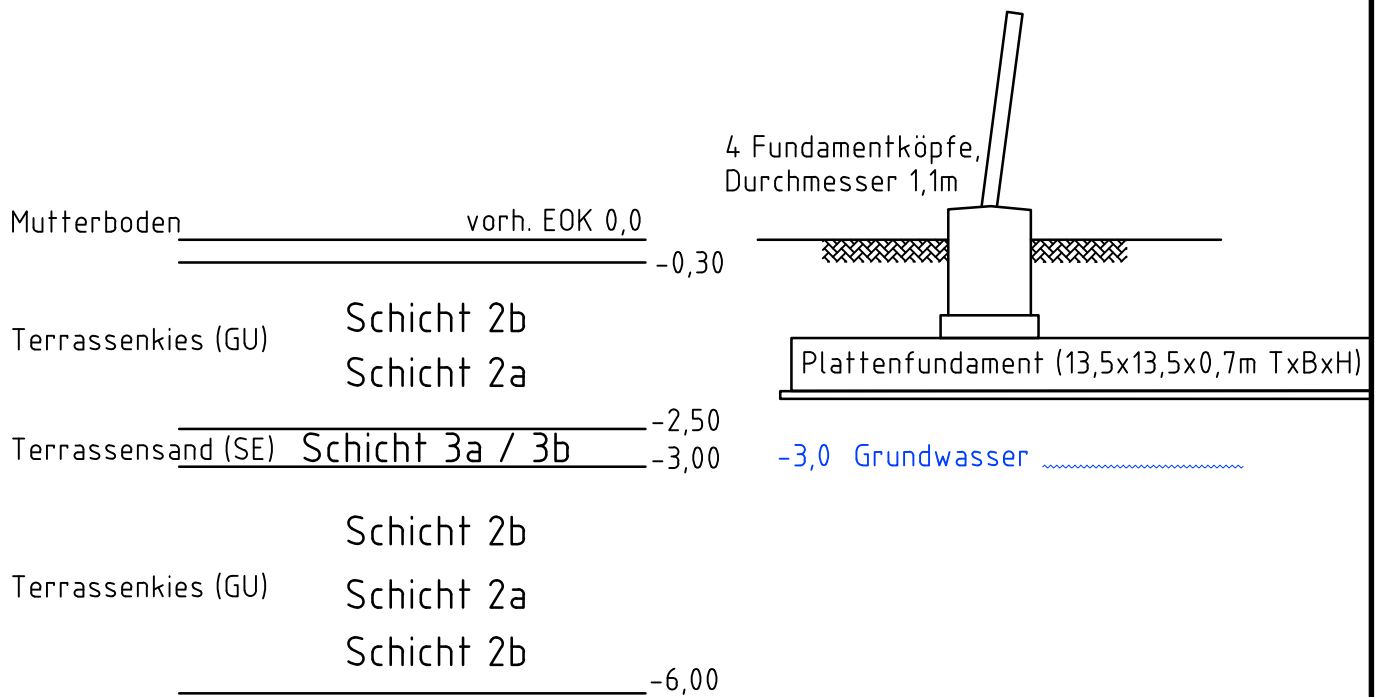
Nr.	Art der Änderung	Datum	Name


Planverfasser:	 GZP Boden • Wasser • Geologie	Datum	Name	
GZP GmbH Schauenburgerstraße 116 24118 Kiel		bearbeitet	15/7/2022	ra
		gezeichnet	15/7/2022	ra
		geprüft	15/7/2022	bo

Auftraggeber:	 Tennet Taking power further
TenneT TSO GmbH Bernecker Straße 70 95448 Bayreuth	

Projekt:	Anhang 2	Blatt Nr. 1
NA8002-18-0105-03--A040_A1	Planinhalt:	
PFU Anlage 13.1	Detailplan der Masten im Wasserschutzgebiet Wolfsteinerau	

Maßstabsleiste:	Maßstab: 1:10.000
	Koordinatensystem: ETRS 89 Zone 33N Projektion: Transverse Mercator



Technische Referenz	Erstellt durch Deindl 	Genehmigt von	Erstelldatum 24.10.2022	Status Planung	Zählteil 1 Blatt 1
	Objektname 380-kV-Leitung Altheim - Adlkofen, Ltg-Nr. B151			Maßstab 1:100	
	Klassifikation				
ID -	Titel Bodenprofil Mast 09				

Mutterboden (OU) vorh. EOK 0,0

Auesand (SU) -0,4

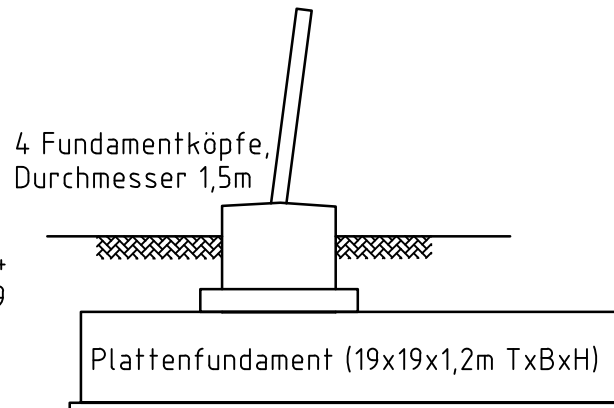
Schicht 8a -0,9



Schicht 2b

Terrassenkies (G) -3,5 Grundwasser

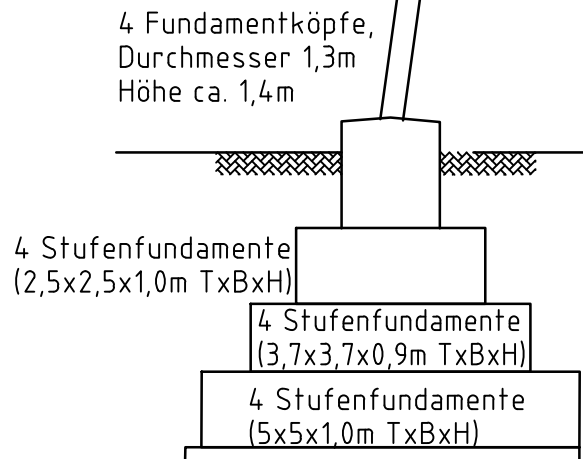
Schicht 2a



Schicht 2b -6,00

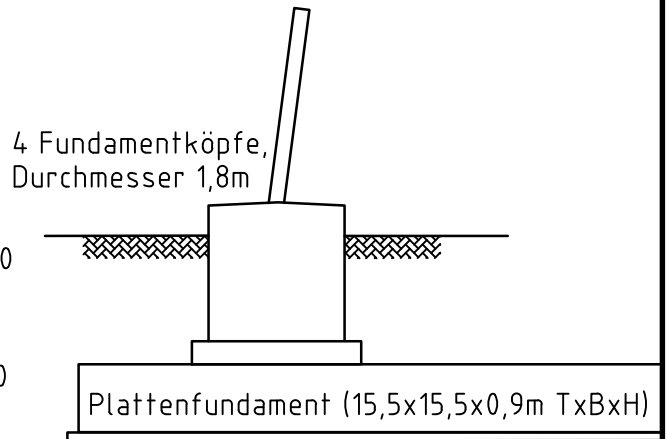
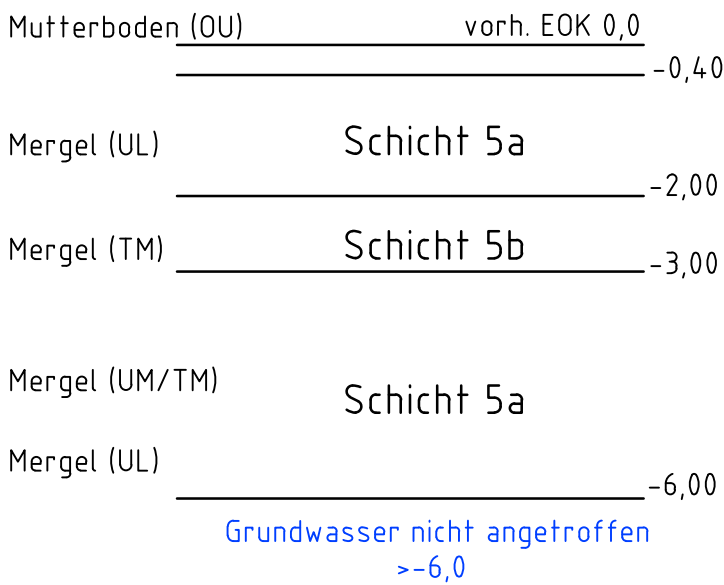



Technische Referenz	Erstellt durch Deindl 	Genehmigt von	Erstelldatum 24.10.2022	Status Planung	Zählteil 1 Blatt 1
	Objektname 380-kV-Leitung Altheim - Adlkofen, Ltg-Nr. B151			Maßstab 1:100	
	Klassifikation				
ID -	Titel Bodenprofil Mast 10				

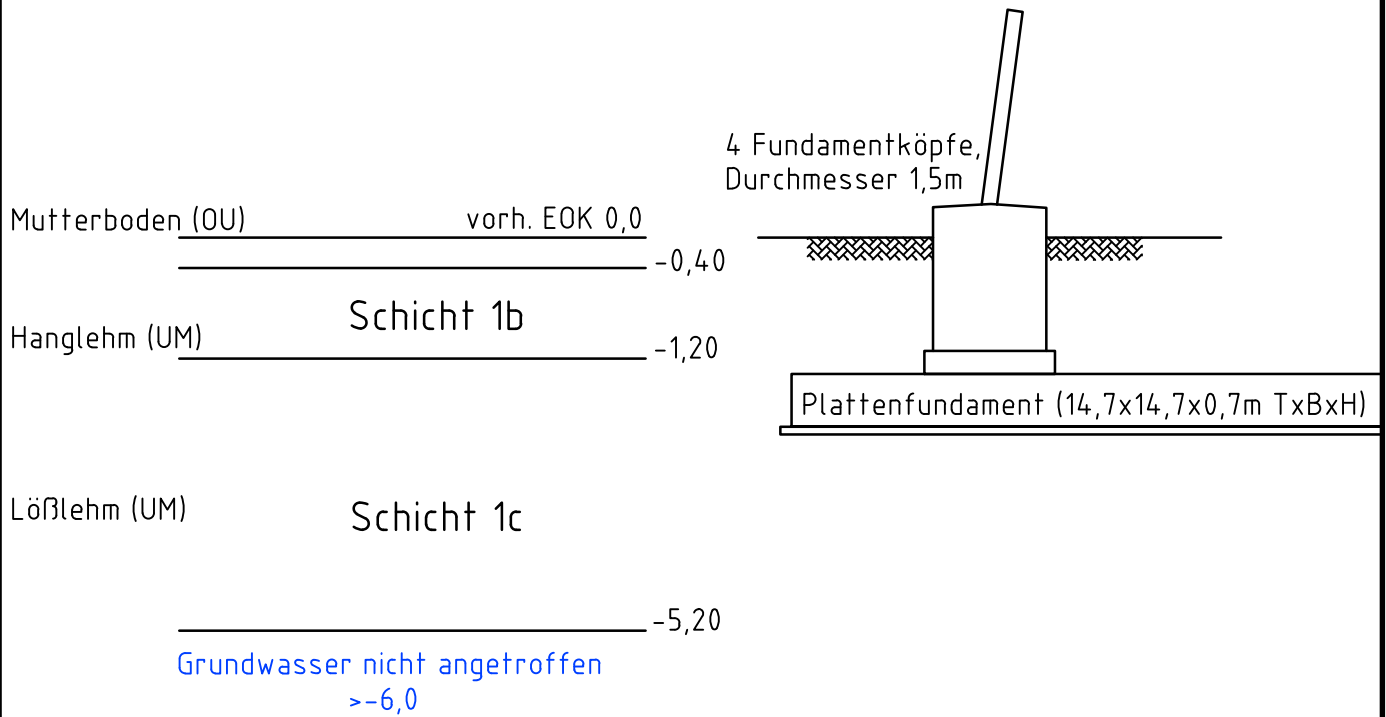
Mutterboden (OU) vorh. EOK 0,0
 Mergel (UL) Schicht 5a -0,40
 nördliche Vollsotter (GU/GI) Schicht 6 -1,50
 -5,20
 Grundwasser nicht angetroffen
 >-6,0





Technische Referenz	Erstellt durch Deindl 	Genehmigt von	Erstelldatum 24.10.2022	Status Planung	Zahlteil 1 Blatt 1
	Objektname 380-kV-Leitung Altheim - Adlkofen, Ltg-Nr. B151			Maßstab 1:100	
	Klassifikation				
ID -	Titel Bodenprofil Mast 11				



Technische Referenz	Erstellt durch Deindl 	Genehmigt von	Erstelldatum 24.10.2022	Status Planung	Zahlteil 1 Blatt 1
	Objektname 380-kV-Leitung Altheim - Adlkofen, Ltg-Nr. B151			Maßstab 1:100	
	Klassifikation				
ID -	Titel Bodenprofil Mast 13				



Technische Referenz	Erstellt durch Deindl 	Genehmigt von	Erstelldatum 24.10.2022	Status Planung	Zählteil 1 Blatt 1
	Objektname 380-kV-Leitung Altheim - Adlkofen, Ltg-Nr. B151			Maßstab 1:100	
	Klassifikation				
ID -	Titel Bodenprofil Mast 17				