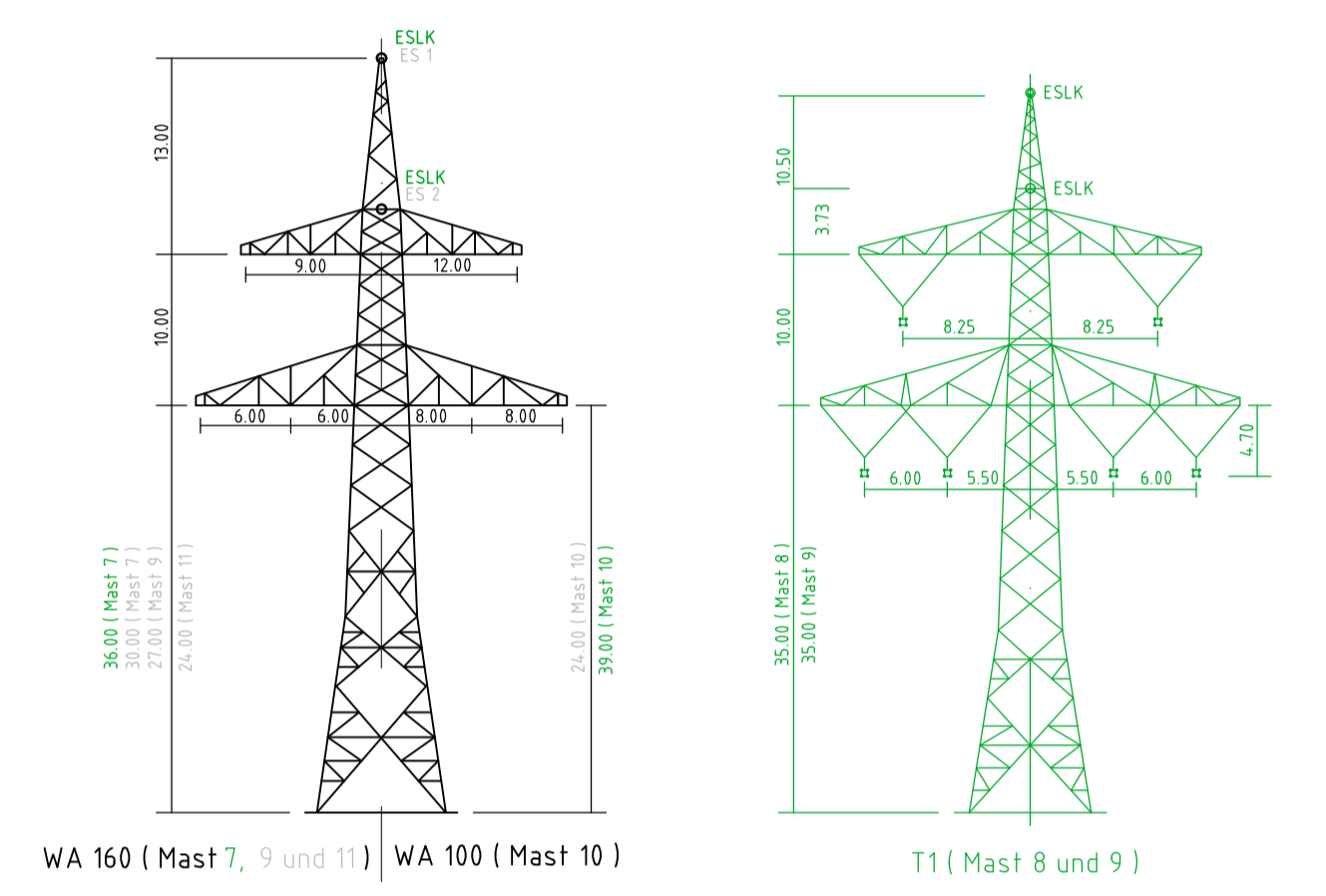
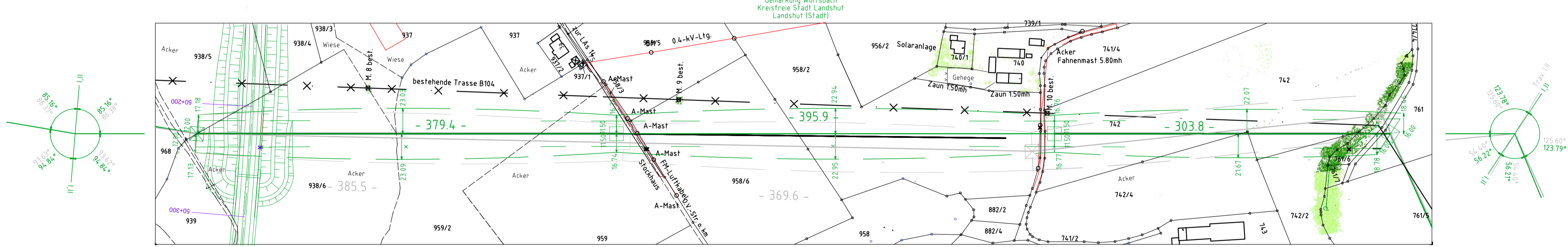

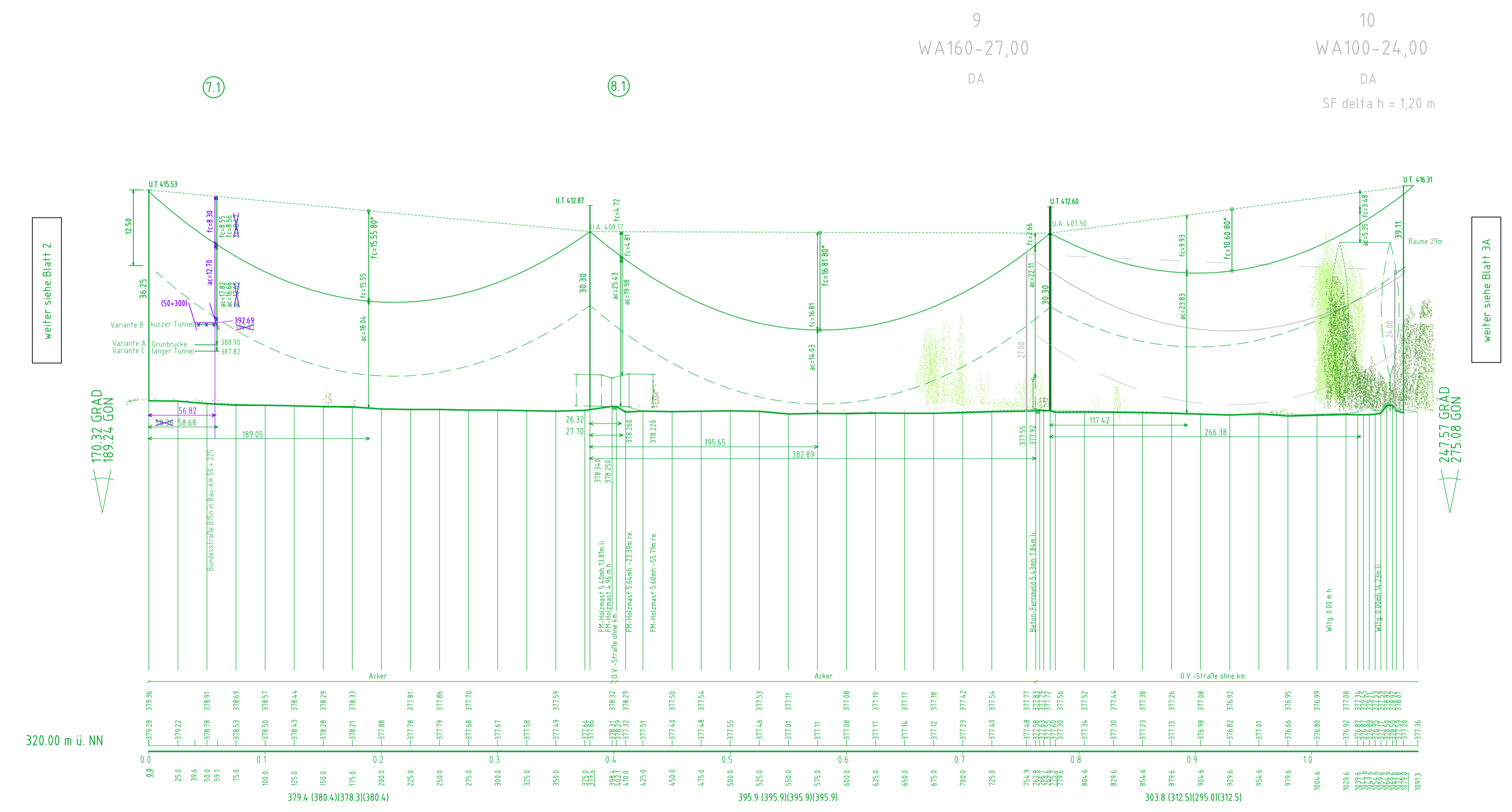


7 WA160-30,00 DA
 7 WA160-36,00 DA
 8 T1-35,00 VH
 9 T1-35,00 VH
 10 WA100-39,00 DA
 11 WA160-24,00 DA
 10 WA100-24,00 DA
 10 WA100-24,00 DA

SF delta h = 0,25 m



— Antrag weiterhin gültig
 — Antrag geändert
 — Deckblatt
 — Deckblatt geändert
 — 2 Deckblatt Neuer Stand

— Vegetation innerhalb eines 2 x 45m - Schutzstreifens
 — Vegetation ausserhalb eines 2 x 45m - Schutzstreifens

Anlage 8.1
 Blatt 3 / 6

Tennet
 Taking power further

380-kV Leitung Altheim - Matzenhof
 Teilabschnitt 1: 380-kV Ltg. Altheim - Adtkofen B151

**LÄNGENPROFIL
 von Bauwerk Nr. 1**

2 Deckblatt
 Mast Nr. 7 - Mast Nr. 11
 Mast Nr. 9 - Mast Nr. 11

DIN VDE-Bestimmung	: 0210/Norm VDE 1/11 HSP (Eiszone 2, Windzone 1)
Gestänge	: D-2-D-20/3.1
Beseilung	: 2x3x4 S65-AL/V2-ST1A, MZS=4.6.0N/mm ²
Leiteseil	: 2x 181-AL3/25-A20SA-18.2, MZS=4.8.0N/mm ²
Erdsleil	: 2x 181-AL3/25-A20SA-18.2, MZS=4.8.0N/mm ²
Luftkabel/sonstige Belegung	
Kettlänge	: DA = 7.00m
Seitliche Überhöhung	: 15.00 m rechts ----- oder links aufgenommen

Planfeststellungsunterlage

Aufgestellt
 Bayreuth
 TenneT TSO GmbH
 i.V. gez. Thomas Ehrhard-Unglaub i.A. gez. Dirk Daffler

01.06.2022

SPIC	Maltrub	Ermet
	Länge: 1.2500	Meier
	Höhe: 1.500	

	Bearb.	Datum	Name
1	18.01.2013		Öbemer / Part
2	15.11.2013		Hochholzer
3			
4			

1	2 Deckblatt	01.06.2022	Öb
2	Deckblatt	02.03.2020	Öb

3	Änderung	Datum	Name	Urspr.