




## Maßnahmen

-  B 11, Verlegung bei Schweinhütt
-  Ausgleichs- und Ersatzmaßnahmen
-  Suchraum für Fledermausquartiere

## Maßnahmennummer


- 4 A CEF**
- 4 Index
  - A Maßnahmentyp
  - CEF Nummer der Maßnahme
- Erläuterung Maßnahmentyp
- A** Ausgleichsmaßnahme
  - E** Ersatzmaßnahme

Erläuterung Index:  
 CEF Maßnahme zur Sicherung der kontinuierlichen ökologischen Funktionalität (Artenschutz)



## Maßnahmennummer und Beschreibung

- 4 A CEF** Ersatzquartier für Fledermäuse und Vögel
- 5 A** Extensivwiese und Waldränder zwischen Schwarzem Regen und B 11 (Ökokontofläche des Staatlichen Bauamtes, insgesamt 16.600 m<sup>2</sup>): Standortgerechter Laubmischwald als Maßnahme für das Bauvorhaben „B 11, Verlegung bei Schweinhütt“, 1.340 m<sup>2</sup>
- 6 A** Extensivwiese und Waldränder zwischen Bahnlinie und Schwarzem Regen (nördlich des „Kammerls“), 81.243 m<sup>2</sup>
- 7 A** Extensivwiese und Waldränder beim Hölgraben nordwestlich Dreieck, 46.094 m<sup>2</sup>
- 8 A** Extensivwiese und Brachen bei Zwieselberg, 28.012 m<sup>2</sup>
- 9 A** Extensivwiese am Tausendbach, 25.092 m<sup>2</sup>
- 10 A** Extensivwiese und Waldränder östlich Schweinhütt, 39.316 m<sup>2</sup>
- 11 E** Waldlichtung südwestl. Almosenreuth (Ökokontofläche des Staatlichen Bauamtes in der Naturraumeinheit „Regenske“ insgesamt 11.583 m<sup>2</sup>): Standortgerechter Laubmischwald, Strauch- und Gehölzpflanzungen und Großseggenried für das Bauvorhaben „B 11, Verlegung bei Schweinhütt“, 5.143 m<sup>2</sup>

## Bezugsräume

-  Abgrenzung Bezugsraum mit Nummer
  - 1 Forstlich geprägter Wald
  - 2 Offenland mit überwiegender Grünlandnutzung um Schweinhütt und entlang der B 11
  - 3 Talraum des Schwarzen Regens
- Grenze Untersuchungsgebiet

"Kartierungsdaten (Biotop, Schutzgebiete) aus dem Bayerischen Fachinformationssystem Naturschutz (FIS-Natur)"

Bearbeitung:	Datum	Zeichen
<b>Dipl.-Biol. Klaus Demuth</b> Bärenschanzstr. 73 RG 90429 Nürnberg Tel.: 0911/2744880 Fax: 0911/2744881	gezeichnet Dez. 2016 bearbeitet Dez. 2016 Nürnberg, den 02.12.2016	planzeichnen Malcharteck
		 (Unterschrift)

Freistaat Bayern Staatliches Bauamt Passau Am Schanzl 2, Tel. 0861/5017-0, E-Mail: poststelle@stbapa.bayern.de	Unterlage Nr. 12.3 Blatt Nr. 3	
<b>Planfeststellung</b>	Datum	Zeichen
B11 Deggendorf-Bayerisch Eisenstein	bearbeitet gezeichnet geprüft	
Verlegung bei Schweinhütt	Dez. 2016	Hölscher
Bau-km 0+000 - Bau-km 2+600 B11_1400_2,003 - B11_1400_4,769	<b>Landschaftspflegerischer Maßnahmenplan - Übersicht</b>	
Aufgestellt: Deggendorf, den 10.02.2017 Staatliches Bauamt Passau gez. Wufka (Ltd. BD) Wufka	Maßstab: 1 : 50.000	