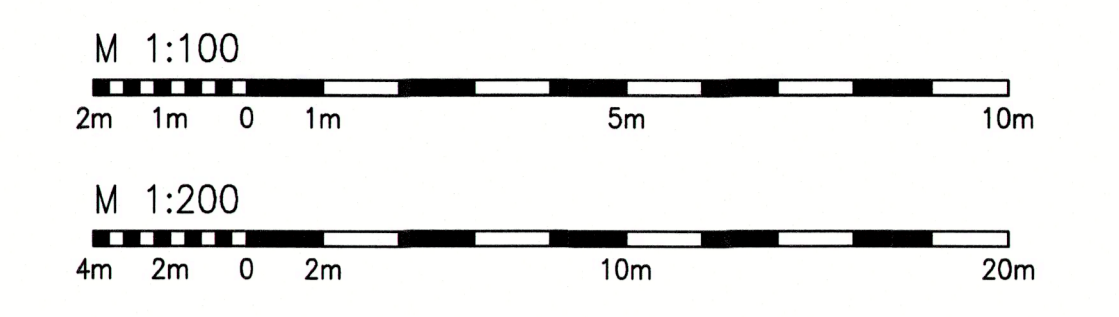
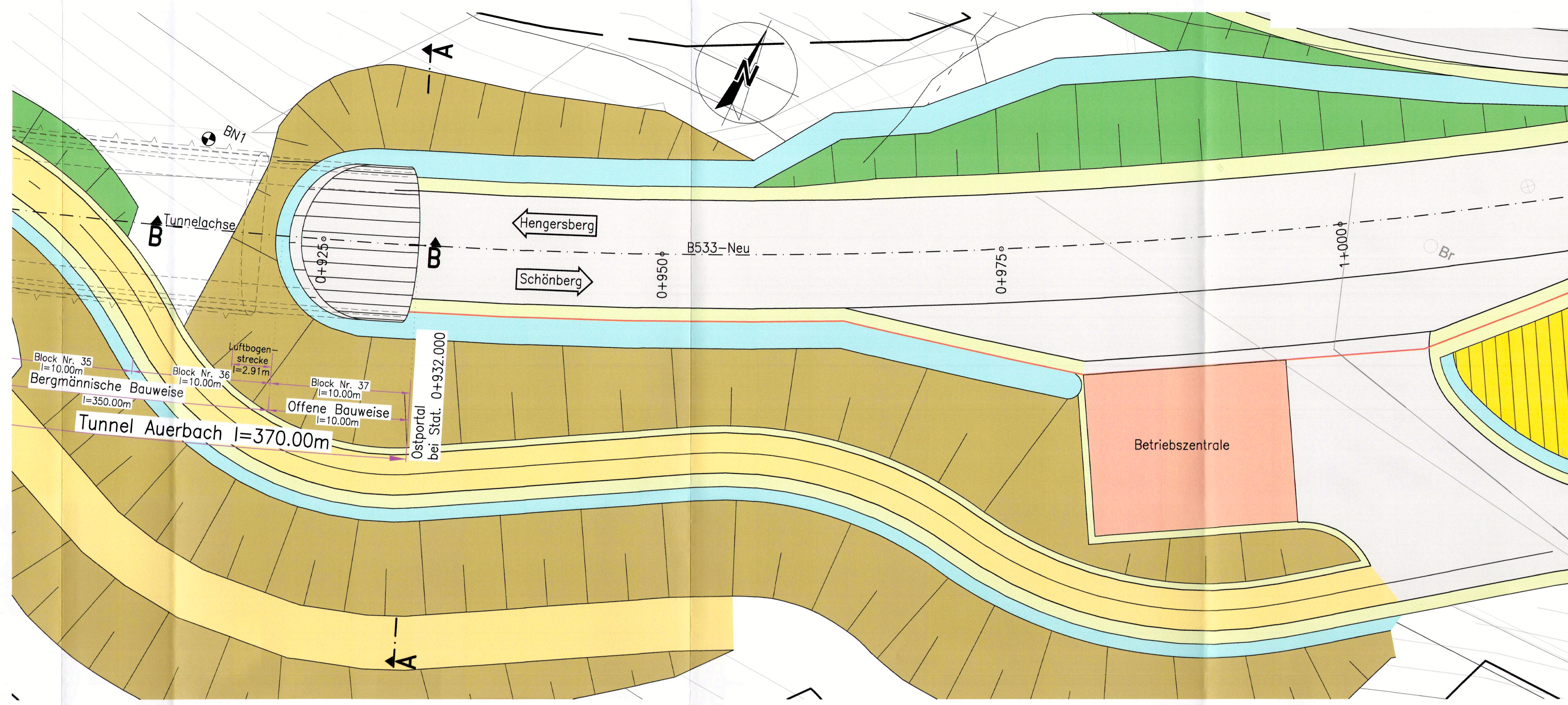
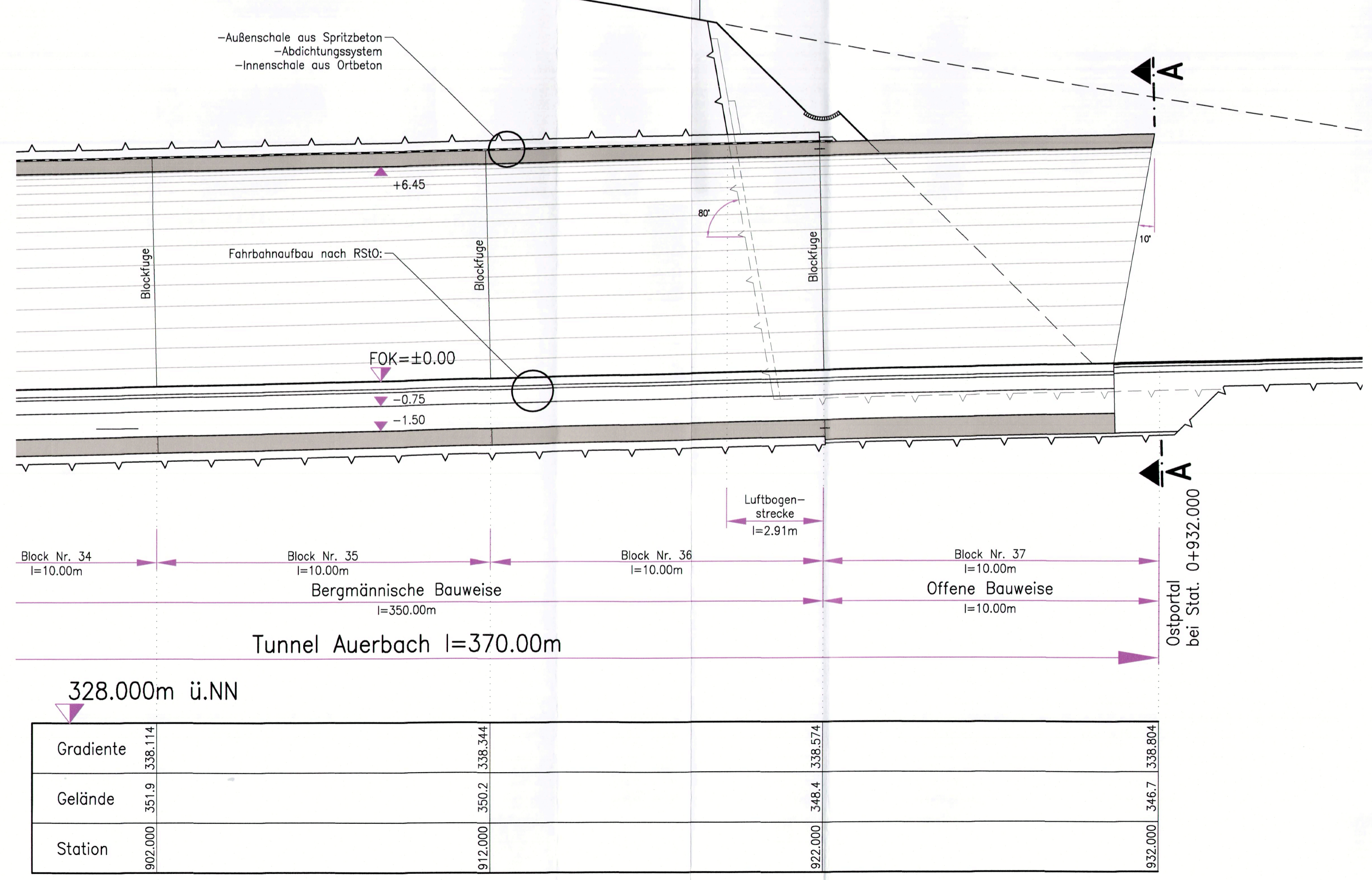


Lageplan
Endzustand Ostportal
M 1:200

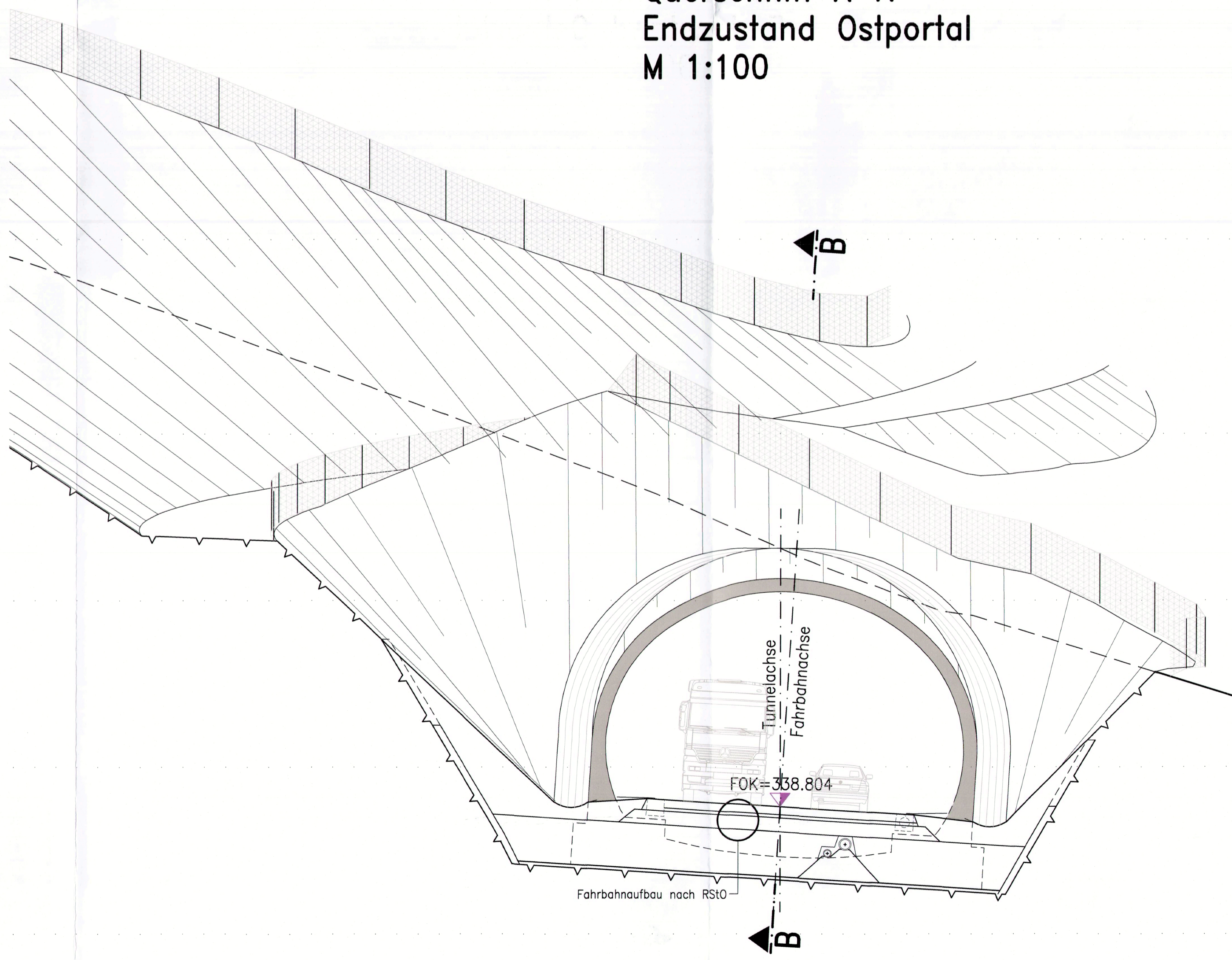


- Legende:
- Einschnitt
 - Damm
 - Entwässerung
 - Fahrbahn
 - Bankette
 - Straße/Weg
 - Geländeangleichung
 - BN1 Bohrungen von 2012

Längsschnitt B-B
Endzustand Ostportal
M 1:100



Querschnitt A-A
Endzustand Ostportal
M 1:100



Prof. Dr. L. Müller – Dipl. Ing. A. Hereth
Ingenieurbüro für Tunnel- und Felsbau GmbH
Laufener Str. 16
83395 Freilassing
Tel.: (08654) 6011-0
Fax: (08654) 6011-33
office.freilassing@mueller-hereth.com

Proj.Nr. 1569-03
Plan.Nr. Untertage 16.1-4

Bearbeitet:	Datum	Name	Proj.Nr.
Gezeichnet:	27.09.18	Foidl	1569-03
Gesehen:	27.09.18	Eicken	Plan.Nr.
		Schwäger	Untertage 16.1-4

Staatliches Bauamt Passau
Am Schanzl 2
94032 Passau
Tel.: 08515017-01, E-Mail: poststelle@sbapa.bayern.de

bearbeitet: 03.11.2017 Drexler/Vollath
gezeichnet: 03.11.2017 Hopfner/Drexler
geprüft: 03.11.2017 Hopfner/Drexler
PSP Nr.: 822.AMBB00300.ED.10
Projekt: Auerbach_PLF

Nr.	Art der Änderung	Datum	Zeichen

FESTSTELLUNGSENTWURF

<p>Straßenbauverwaltung Freistaat Bayern Staatliches Bauamt Passau Straße / Abschn.-Nr. / Station: B533_170_1,196 - 200_0,715 PROJIS-Nr.: B533-G010-BY-T01-BY</p>	<p>Unterlage / Blatt-Nr.: 16.1 / 4 Bauwerksplan Ostportal Maßstab: 1 : 100, 1:200</p>
<p>B 533 Ortsumgehung Auerbach Bau-km 0+000 - Bau-km 1+400</p>	
<p>aufgestellt: Staatliches Bauamt Passau Wilfried R. Litz, Bauingenieur Passau, den 30.10.2019</p>	<p>Festgestellt gem. § 17 FSrG durch Beschluss vom 08.12.2022 Nr. 32-4159/21-01/1853 Regierung von Niederbayern Landshut, 08.12.2022 ggl. Kiermaier Regierungsdirektor</p>

PLAN: 10516314=62m