

# Straßenquerschnitt

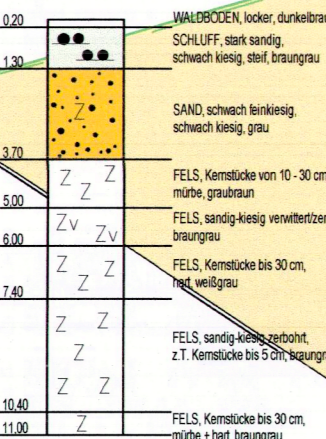
Station 0 + 780,372  
Plantrasse Tunnel

Station 0 + 780,000  
Einschnittsvariante

< Abstand 19,309 m >

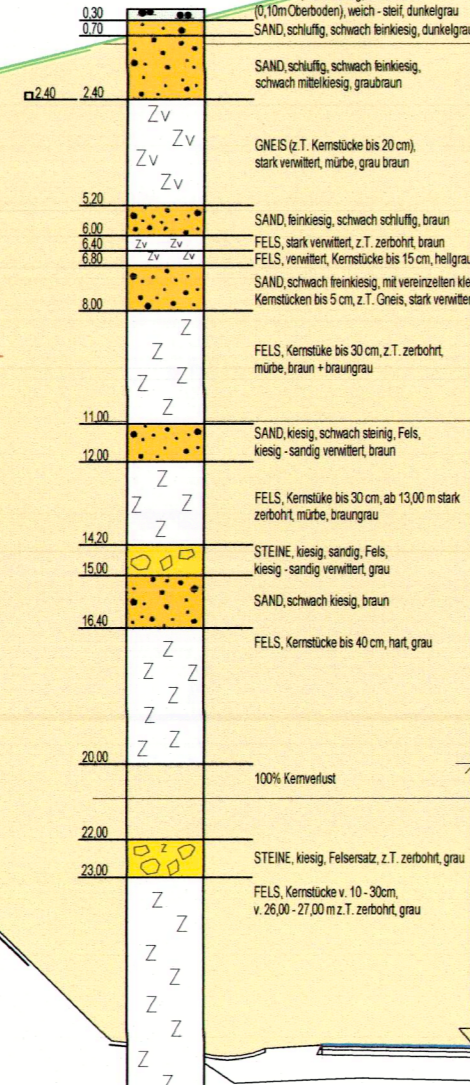
B 4

NN +364,70 m



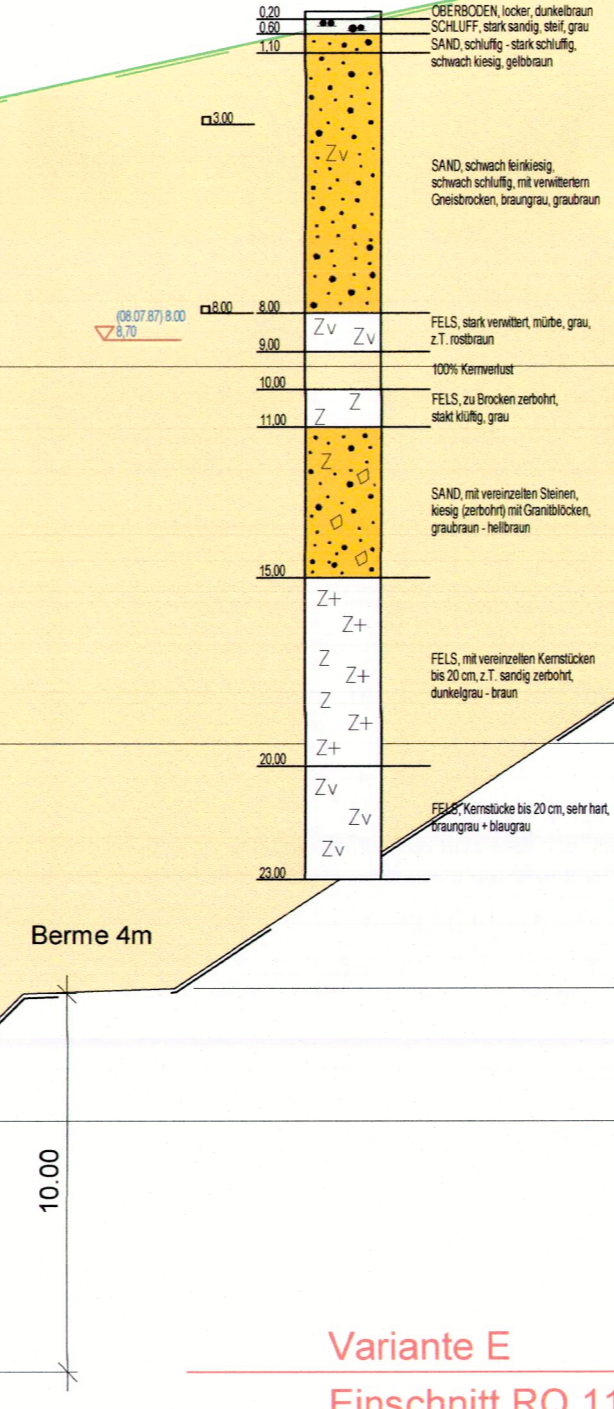
B 2

NN +370,88 m



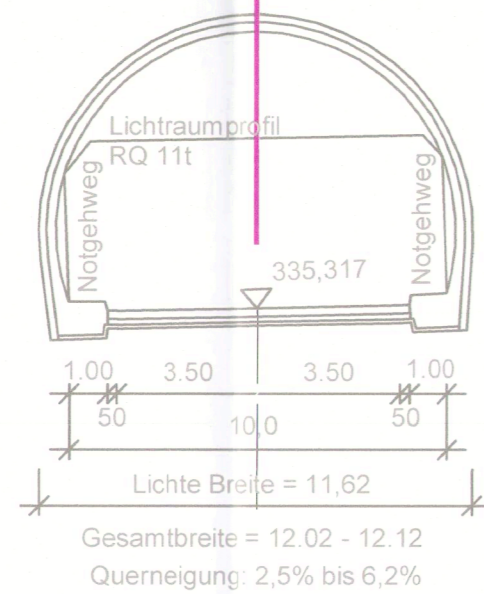
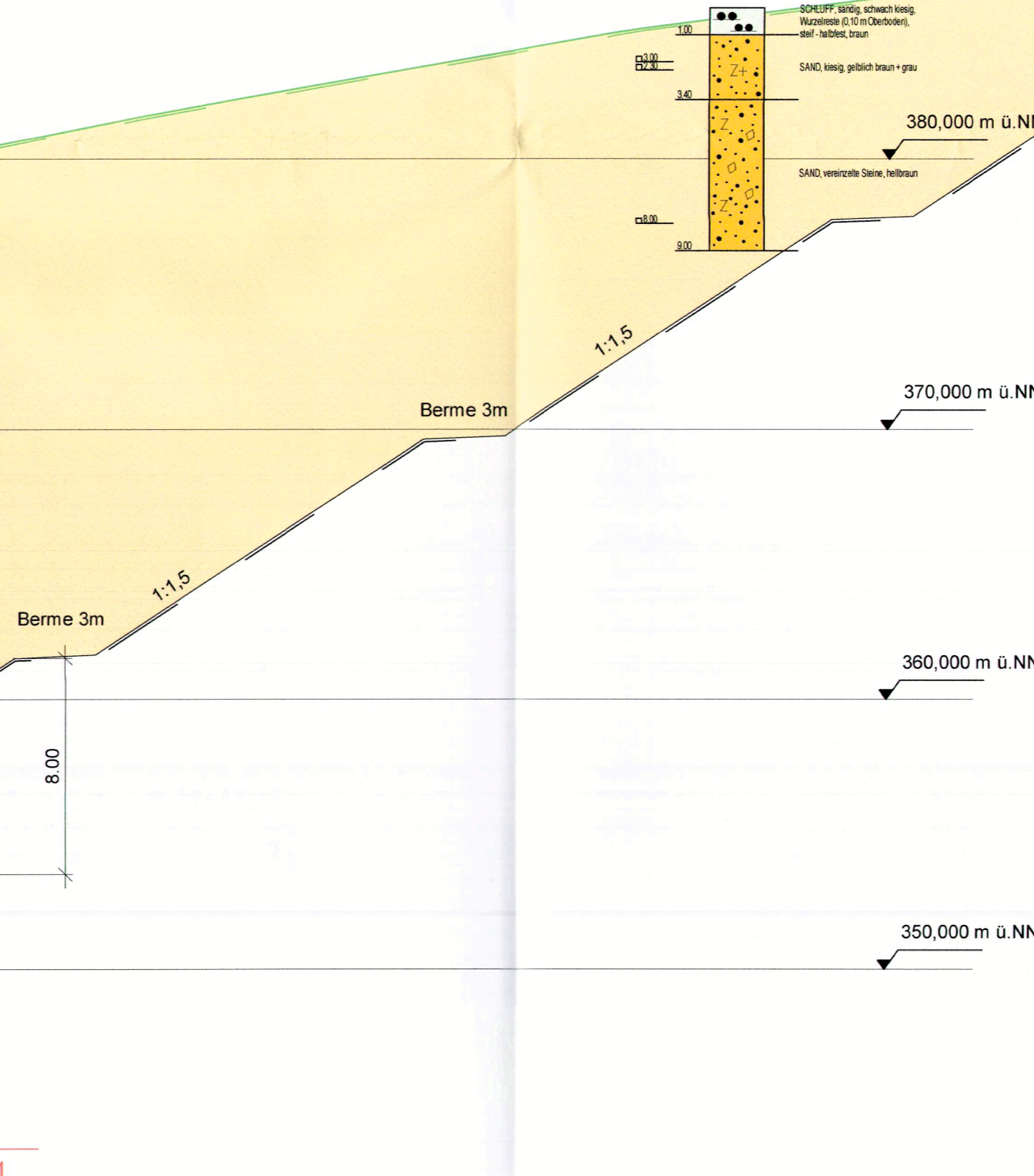
B 5

NN +379,41 m



B 6

NN +385,60 m



Variante E  
Einschnitt RQ 11

Plantrasse  
Tunnel RQ 11t

Dokument nur nachrichtlich!

Staatliches Bauamt Passau	bearbeitet: Jan. 2011/13	Hofbauer/Vollath
Am Schanzl 2 94032 Passau	gezeichnet: Jan. 2011/13	Hofbauer/Sinzger
	geprüft: Juni 2019	Wulka B.
	PSP Nr.: B228/ABBA0039.00.E0.10	
	Projekt: Auerbach_PLF	Datum: P-18533-ITWO
	Tel.: 0851/5017-01, Fax: 0851/5017-1099, E-Mail: poststelle@stbapa.bayern.de	
	Auerbach_PLF	

Nr.	Art der Änderung	Datum	Zeichen

## FESTSTELLUNGSENTWURF

Straßenbauverwaltung Freistaat Bayern	Unterlage / Blatt-Nr.: 14.3 / 10
Staatliches Bauamt Passau	Querschnitt 0+780
Straße / Abschn.-Nr. / Station: B533_170_1.196 - 200_0_715	Variantevergleich
PROJIS-Nr.: B533-G010-BY-T01-BY	Einschnitt oder Tunnel
	Maßstab: 1 : 200

<b>B 533</b> Ortsumgehung Auerbach Bau-km 0+000 - Bau-km 1+400	
--	--

aufgestellt: Staatliches Bauamt Passau Wulka, Ltd. Baudirektor Passau, den 30.10.2019	Festgestellt gem. § 17 FStG durch Beschluss vom 08.12.2022 Nr. 32-4354/21-6718/33 Reg. von Niederbayern Landshut, 08.12.2022 gee. Kiermaier Regierungsdirektor
--	---