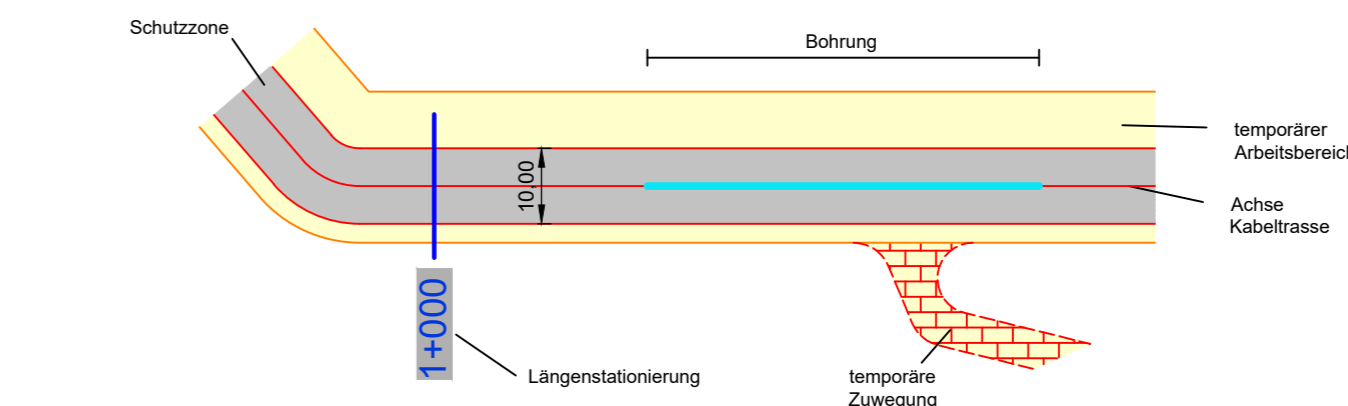
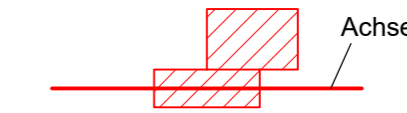


Landkreis Kelheim  
Gemeinde Rohr i. NB  
Gemarkung Bachl

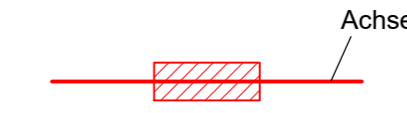
Legende



Verbindungsstelle mit Crossbonding-Anlage



Verbindungsstelle



Darstellung kreuzende Leitungen :

(werden mit Beschriftung näher bezeichnet)

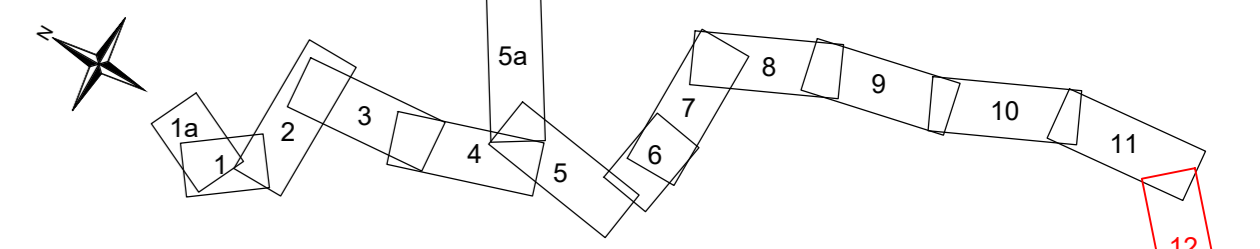
- Kabel unterirdisch
- Freileitung
- Wasserleitung
- Gasleitung
- Ölleitung
- Drainage

LAGEPLAN

110-kV-Kabelleitung  
Anschluss Bachl 3 und 4  
Ltg.Nr. LH-08-O1/3 und LH-08-O1/4

M. Nr.150n - UW Bachl

Maßstab 1 : 1000



Grenzen gemäß Festlegung der Bundesländer :

Land	Reg. Bez.	Kreis	Stadt/Gem.	Flur	Flurstück
			Bachl	Rohr in Niederbayern	Kelheim
			Gemarkung	Gemeinde	Landkreis

Index	Datum	Gezeichnet	Änderung	Zugehörigkeit	Verweis	Maßstab	Format
						1 : 1000	297x1189
Technische Referenz	Erstellt durch	Genehmigt von	Erstelldatum	Status	Zahlteil		
BAG DNLL	OMEXOM S. von Ehrenstein	BAGE-TA P. Hilburger	17.11.2020	Gültig	12 Blatt 12		
bayerwerk netz		Objektname 110-kV-Kabelleitung Anschluss Bachl 3 und 4 Ltg.Nr. LH-08-O1/3 und LH-08-O1/4 Klassifikation Planfeststellungsunterlage					
ID	Titel Anlage 04.01.02.12 - Lageplan - Blatt12						