Legende

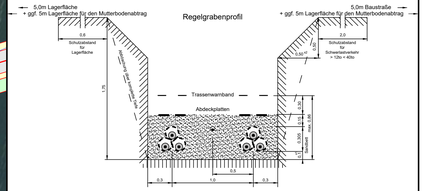

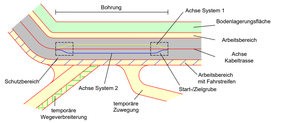

Muffenplatz Crossbonding mit Crossbonding-Anlage

Muffenplatz Verbindungsmuffe

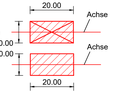

Grenzen Schutzgebiete :

- Windeignungsflächen
- Archäologische Verdachtsflächen
- gesetzlich geschützte / schützenswerte Biotope
- Überschwemmungsgebiet

Darstellung kreuzende Leitungen:

- Kabel unterirdisch (0.4-kV-; 20-kV-; FM-Kabel)
- Freileitung oberirdisch (0.4-kV-; 20-kV-/110-kV-/220-kV-; FM-Freileitung)
- Wasserleitung
- Abwasserleitung (Regenwasser-; Schmutz-/Mischwasserkanal)

bayernwerk

Anlage 2_A
Blatt 4/9

LAGEPLAN

110-kV-Kabelleitung
Anschluss Tann
Ltg.-Nr. LH-08-O58/1 und O58/2

UW Tann - Ltg. O58

Maßstab 1:1000

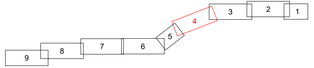

Grenzen :

- Land
- Reg.Bez.
- Kreis
- Stadt/Gem.
- Gemarkung
- Flur
- Flurstück

Geobasisdaten © Bayerische Vermessungsverwaltung 2017

Randling	Reut	Rottal-Inn
Gemarkung	Gemeinde	Landkreis

Planfeststellungunterlage

Aufgestellt :
Bayreuth, 31.10.2019
Bayernwerk Netz GmbH
i.V. H. Söll i.A. Silber

Satzungsgemäß ausgelegen in der Zeit
vom .....
bis .....
Zeit und Ort der Auslegung sind vor Auslegung ortsüblich bekannt gemacht worden

Gemeinde: .....

Dienstsiegel/Unterschrift: .....
Planfeststellungsbehörde

SPIE

Maßstab	Einheit
Länge=1:1000	Meter

	Datum	Name
Bearb.	18.10.2019	Ehlertz
Gepr.	18.10.2019	Oberneier
Norm		
SPIE SAG GmbH		

bayernwerk

A	Verkl. Arbeitsb.	16.04.21	Eh		
Zust.	Änderung	Datum	Name	Urspr.:	