

**Bauwerk BW 46/2**  
Brücke im Zuge der A 92 über die Isar Flutmulde  
Bau-km 0+681,277  
LW = 17,50 m

**Bauwerk BW 48/1**  
Brücke im Zuge der A 92 über den Plantagenweg  
Bau-km 2+402,200  
LW = 7,00 m

**Bauwerk BW 49/1**  
Brücke im Zuge der A 92 über einen GW  
Bau-km 3+493,277  
LW = 3,50 m

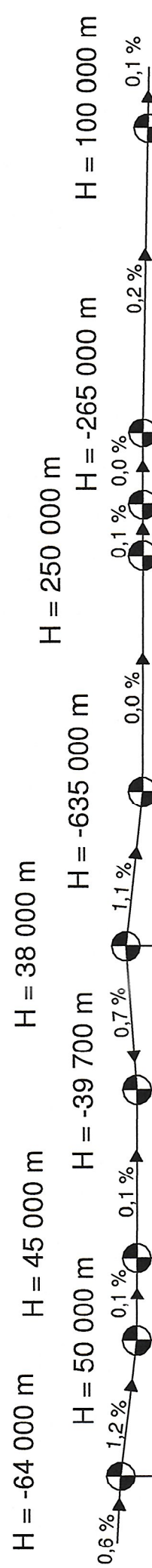
**Bauwerk BW 50/2**  
Brücke im Zuge der A 92 über den Klötzlmühlbach  
Bau-km 4+413,277  
LW = 16,20 m

**Bauwerk BW 52/1**  
Brücke im Zuge der A 92 über die Isar Flutmulde I  
Bau-km 5+808,277  
LW = 76,40 m

**Bauwerk BW 50/1**  
Brücke im Zuge des FW Echingerhof über die A 92  
Bau-km 4+241,214  
LW = 52,40 m

**Bauwerk BW 51/1**  
Brücke im Zuge der A 92 über den Seebach  
Bau-km 5+077,277  
LW = 26,00 m

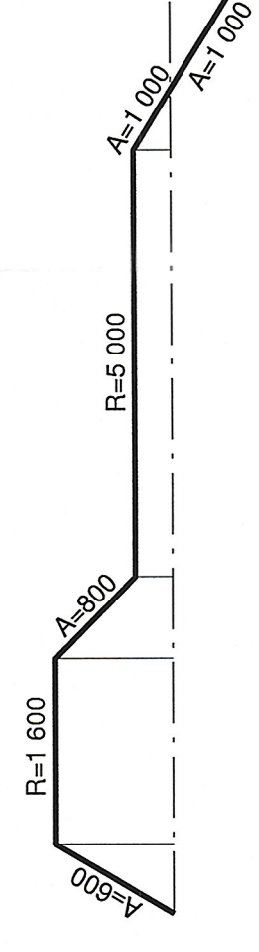
**Bauwerk BW 52/11**  
Brücke im Zuge der A 92 über die Isar Flutmulde I  
Bau-km 5+855,277  
LW = 23,20 m



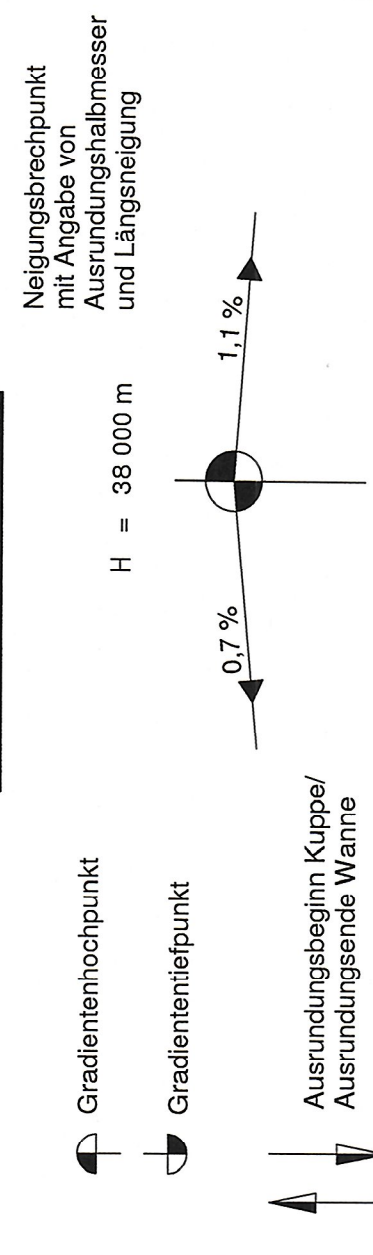
Bauwerke	0+000	1+000	2+000	3+000	4+000	5+000	6+000
A92 320_2,159 Betriebs-km 50,159 0+000 Beginn der Planfeststellung	411,72	408,99	406,29	404,79	404,83	404,31	404,88
	409,03	406,32	404,83	404,44	404,48	404,35	404,35
A92 320_2,159 Betriebs-km 56,300 6+141 Ende der Planfeststellung	406,29	404,79	404,83	404,18	404,22	404,65	406,24
	409,98	407,02	406,27	406,24	406,27	406,27	406,27
BW 46/2 Isar Flutmulde	406,29	404,83	404,44	404,18	404,22	404,35	404,65
	409,03	406,32	404,83	404,44	404,48	404,35	404,35
BW 48/1 Plantagenweg	406,29	404,79	404,83	404,18	404,22	404,65	406,24
	409,03	406,32	404,83	404,44	404,48	404,35	404,35
BW 49/1 Gehweg	406,29	404,79	404,83	404,18	404,22	404,65	406,24
	409,03	406,32	404,83	404,44	404,48	404,35	404,35
BW 50/1 Feldweg Echingerhof	406,29	404,79	404,83	404,18	404,22	404,65	406,24
	409,03	406,32	404,83	404,44	404,48	404,35	404,35
BW 50/2 Klötzlmühlbach	406,29	404,79	404,83	404,18	404,22	404,65	406,24
	409,03	406,32	404,83	404,44	404,48	404,35	404,35
BW 51/1 Seebach	406,29	404,79	404,83	404,18	404,22	404,65	406,24
	409,03	406,32	404,83	404,44	404,48	404,35	404,35
BW 52/1 Isar Flutmulde I	406,29	404,79	404,83	404,18	404,22	404,65	406,24
	409,03	406,32	404,83	404,44	404,48	404,35	404,35
BW 52/11 Isar Flutmulde I	406,29	404,79	404,83	404,18	404,22	404,65	406,24
	409,03	406,32	404,83	404,44	404,48	404,35	404,35

200,00 m ü. NN

**Bauwerke**  
**Gradientenhöhe**  
**Geländehöhe**  
**Krümmungsband**  
Maßstab 2500/R (cm)



**Zeichenerklärung**



Autobahndirektion Südbayern  
Seidlstr. 7-11  
80335 München  
Tel.: 089/54552-0, Fax: 089/54552-200, E-Mail: poststelle@abdsb.bayern.de

bearbeitet:	4333	Okt. 2018	Falke
gezeichnet:	4314	Okt. 2018	Glarell
geprüft:	431	Okt. 2018	Schönhöfer
	43	Okt. 2018	Dr. Eid

FSP Nr.: B015.ABAC0821.04  
FSP Bez.: A92.D.M042.Moosb./N.Landsht.W.F12  
Dateiname:

Nr.	Art der Änderung	Datum	Zeichen

**FESTSTELLUNGSENTWURF**

Straßenbauverwaltung  
Freistaat Bayern  
StraBe / Abschn.-Nr. / Station: A 92\_320\_2,159 - A 92\_320\_8,300  
PROJUS-Nr.:  
Maßstab: 1 : 25 000 / 2 500

Unterlage / Blatt-Nr.: 4 / 1  
Übersichtshöhenplan  
A 92 München - Deggendorf  
Grundhafte Erneuerung  
AS Moosburg-Nord - AS Landshut-West  
Betriebs-km 50,159 bis Betriebs-km 56,300

aufgestellt:  
Autobahndirektion Südbayern  
W i l l i s c h e k, Ltd. Baudirektorin  
München, den 30.11.2018  
Festgestellt gem. § 17 FStrG durch Beschluss vom 18. 06. 2020 Nr. 32-4354/17-20/19 gl.  
Regierung von Niederbayern  
Landshut. 18. 06. 2020  
gez.  
Kiermaier  
Regierungsdirektor