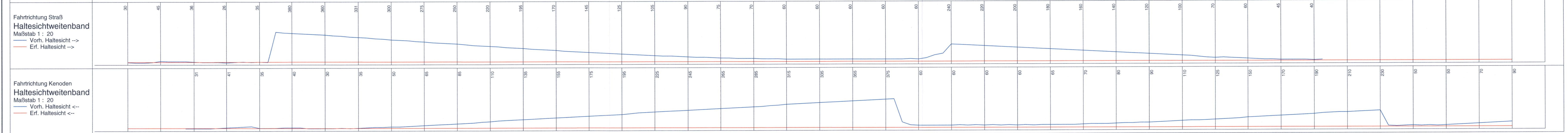
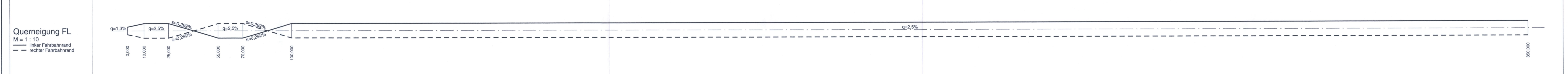
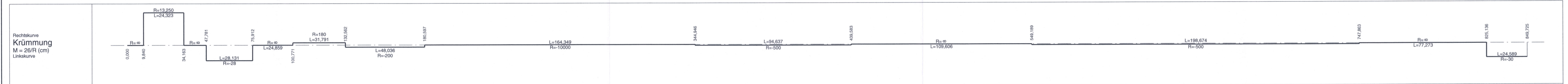


Km	0+000	0+050	0+100	0+150	0+200	0+250	0+300	0+350	0+400	0+450	0+500	0+550	0+600	0+650	0+700	0+750	0+800	0+850	0+860																																		
Gradiente	0,000	455,40	455,398	455,317	455,848	457,248	458,572	459,322	459,456	459,406	458,822	457,779	456,918	456,293	455,903	455,748	455,746	455,829	456,145	456,696	457,483	458,504	459,624	460,744	461,864	462,984	464,091	465,041	465,791	466,341	466,691	466,841	466,841	466,791	466,594	466,384	466,144	465,924	465,704	465,595	465,609	465,751	466,129	466,525	466,675	466,650	466,425	466,504	465,110	464,646	464,602	464,361	464,251
Gelände	0,000	455,40	455,398	455,317	455,848	457,248	458,572	459,322	459,456	459,406	458,822	457,779	456,918	456,293	455,903	455,748	455,746	455,829	456,145	456,696	457,483	458,504	459,624	460,744	461,864	462,984	464,091	465,041	465,791	466,341	466,691	466,841	466,841	466,791	466,594	466,384	466,144	465,924	465,704	465,595	465,609	465,751	466,129	466,525	466,675	466,650	466,425	466,504	465,110	464,646	464,602	464,361	464,251
Station	0,000	10,000	20,000	40,000	60,000	80,000	88,000	100,000	120,000	140,000	160,000	180,000	200,000	220,000	224,000	240,000	260,000	280,000	300,000	320,000	340,000	360,000	380,000	400,000	420,000	440,000	460,000	480,000	500,000	520,000	540,000	560,000	580,000	600,000	620,000	640,000	660,000	680,000	700,000	720,000	740,000	760,000	780,000	800,000	817,720	820,000	840,000	860,000					



Zeichenerklärung

	Halbmesser Anfang und Ende		Gradiente
	Gelände		Tangentenbeschriftung
	Tangentenschnittpunkt		Auftrag
	Hochpunkt		Abtrag
	Tiefpunkt		

Nr.	Art der Änderung	Datum	Name

SEHLHOFF GMBH

Industriestraße 10 84137 Vilsbiburg www.sehloff.eu	Telefon 08741 9604-0 Telefax 08741 9604-99 vilsbiburg@sehloff.eu	SEHLHOFF GMBH BREMEN • HANNOVER	Datum	Zeichen
			bearbeitet Aug. 2014	Felchner
			gezeichnet Aug. 2014	Pichlmaier
			geprüft Aug. 2014	Leopoldsdorfer

	Freistaat Bayern Staatliches Bauamt Passau Servicestelle Pfarrkirchen Amstörter Straße 11, 84347 Pfarrkirchen, Tel. 08651 / 305-0		Unterlage	8
			Blatt Nr.	6
			Datum	Zeichen

Planfeststellung	bearbeitet	
B 20, Straubing - Eggenfelden	gezeichnet	
Ausbau nördlich Falkenberg	geprüft	Bender

Baub Abschnitt 1	Höhenplan öFW Kenodens - Strass
Zusatzfahrstreifen Kenodens - Unterbinder	
Bau-km 0+000 bis Bau-km 4+113 Abschnitt 1280, Station 4,113 bis 0,000	Maßstab 1 : 1000/100

Aufgestellt: Passau, den 20.08.2014 Staatliches Bauamt	gez. i. V. Eicher Wilfried Lfd. Baudirektor	Festgestellt gem. § 17 FStrG durch Beschluss vom 24.08.2019 Nr. 32-4354.21-44/B20 gez. Regierung von Niederbayern Landshut, 24.08.2019 gez. Kiermaier Oberregierungsrat
Projekt: 12876_05_LPH 4	Datum: SP_12876_4_HPL_M1000_2013_06_11	