

Ausfahrt Fahrtrichtung Deggendorf

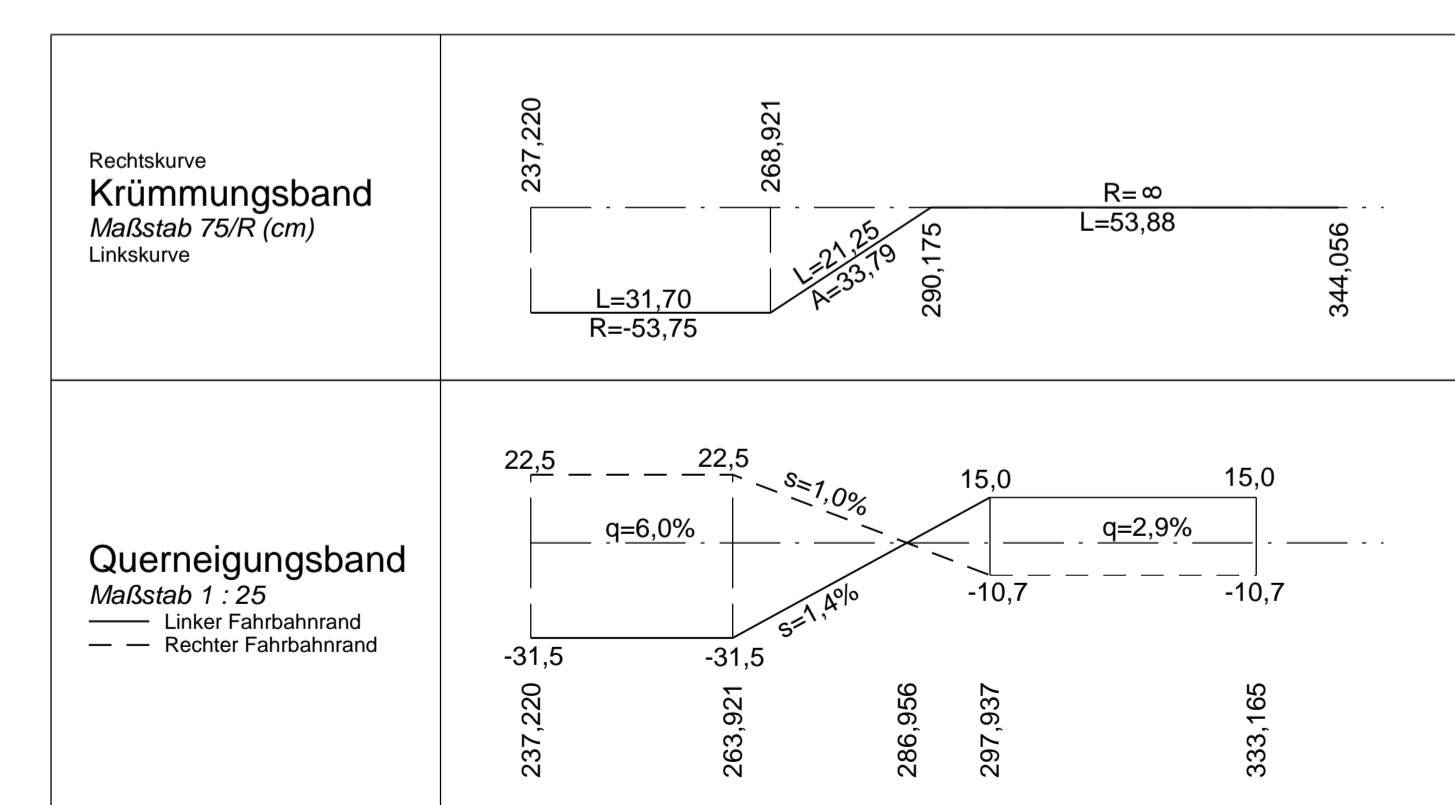
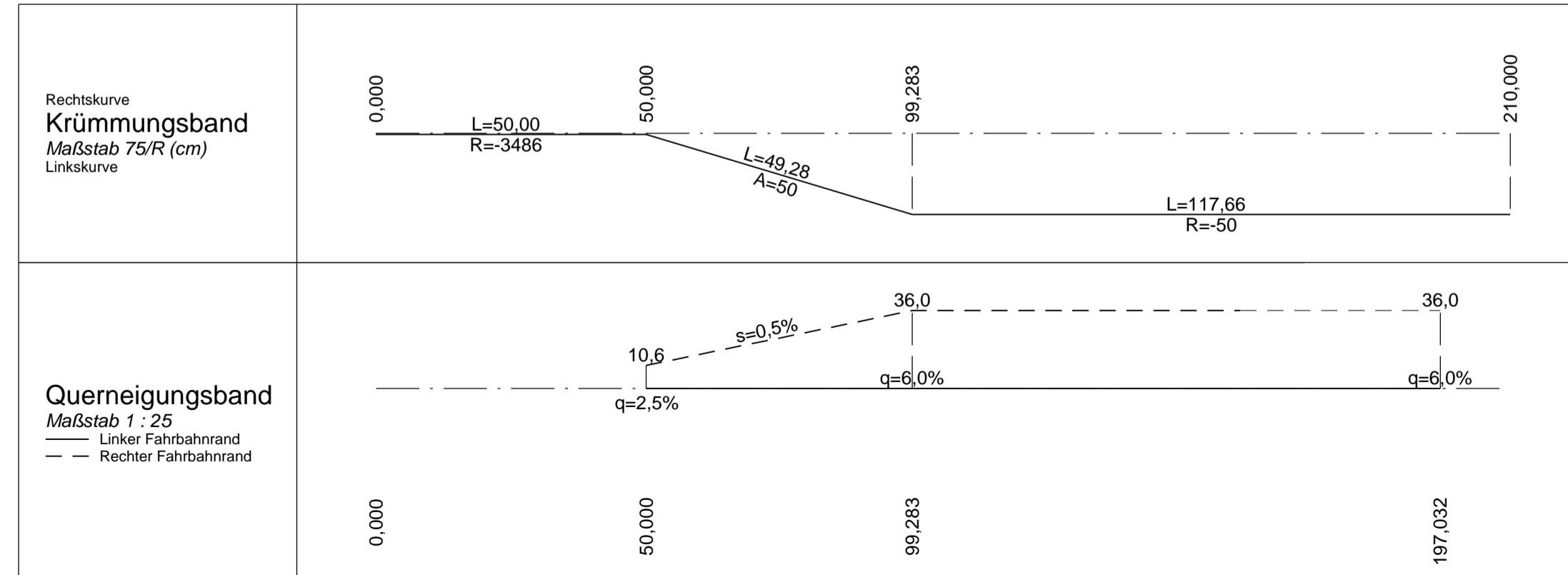
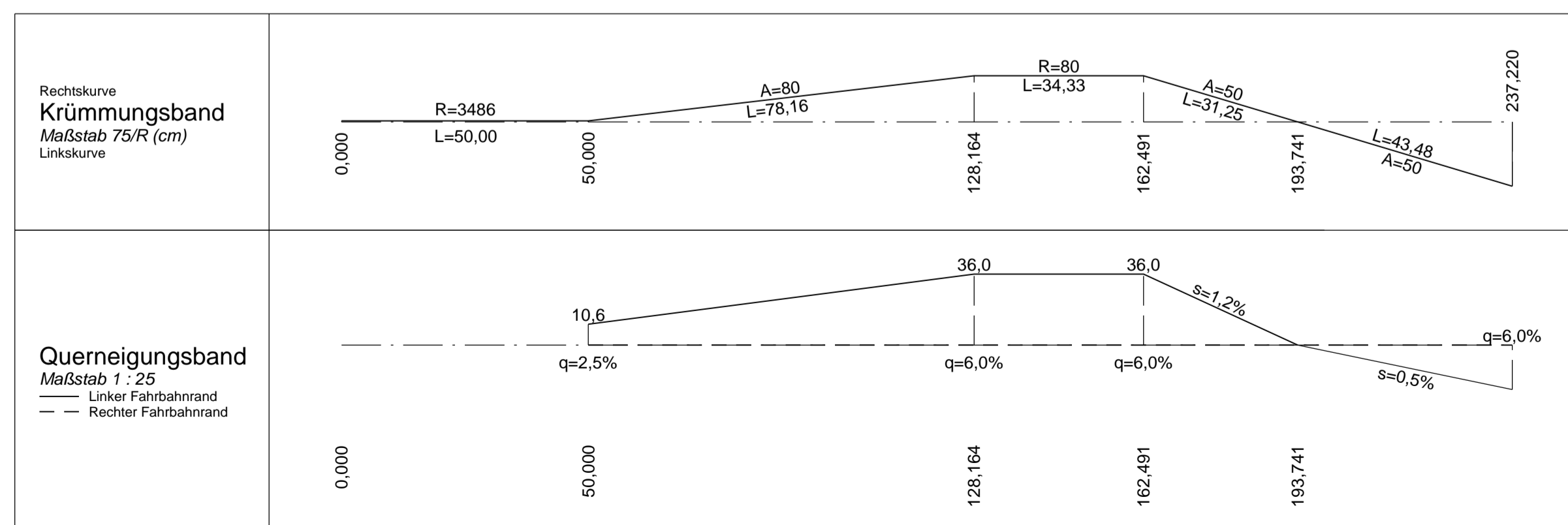
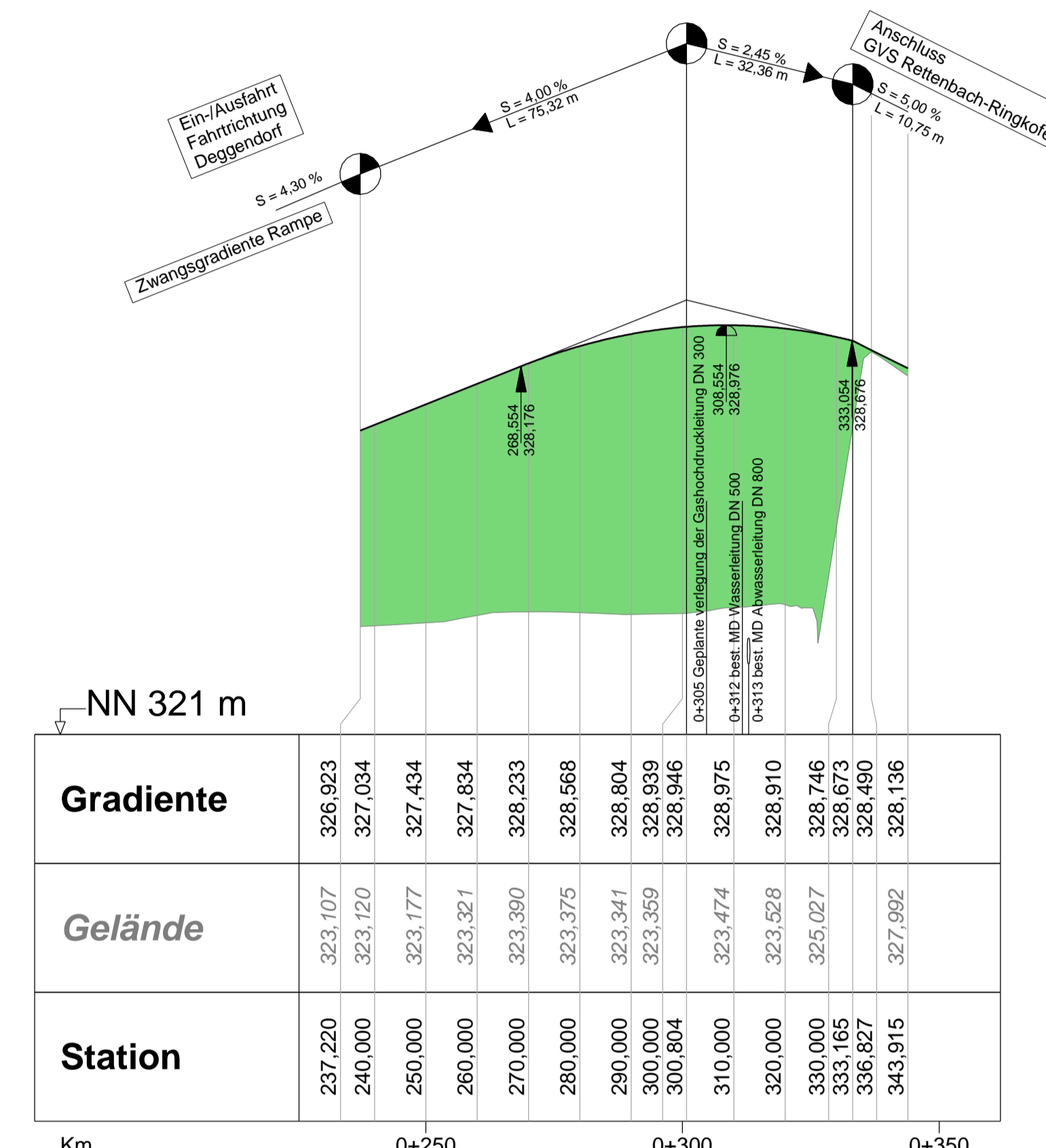
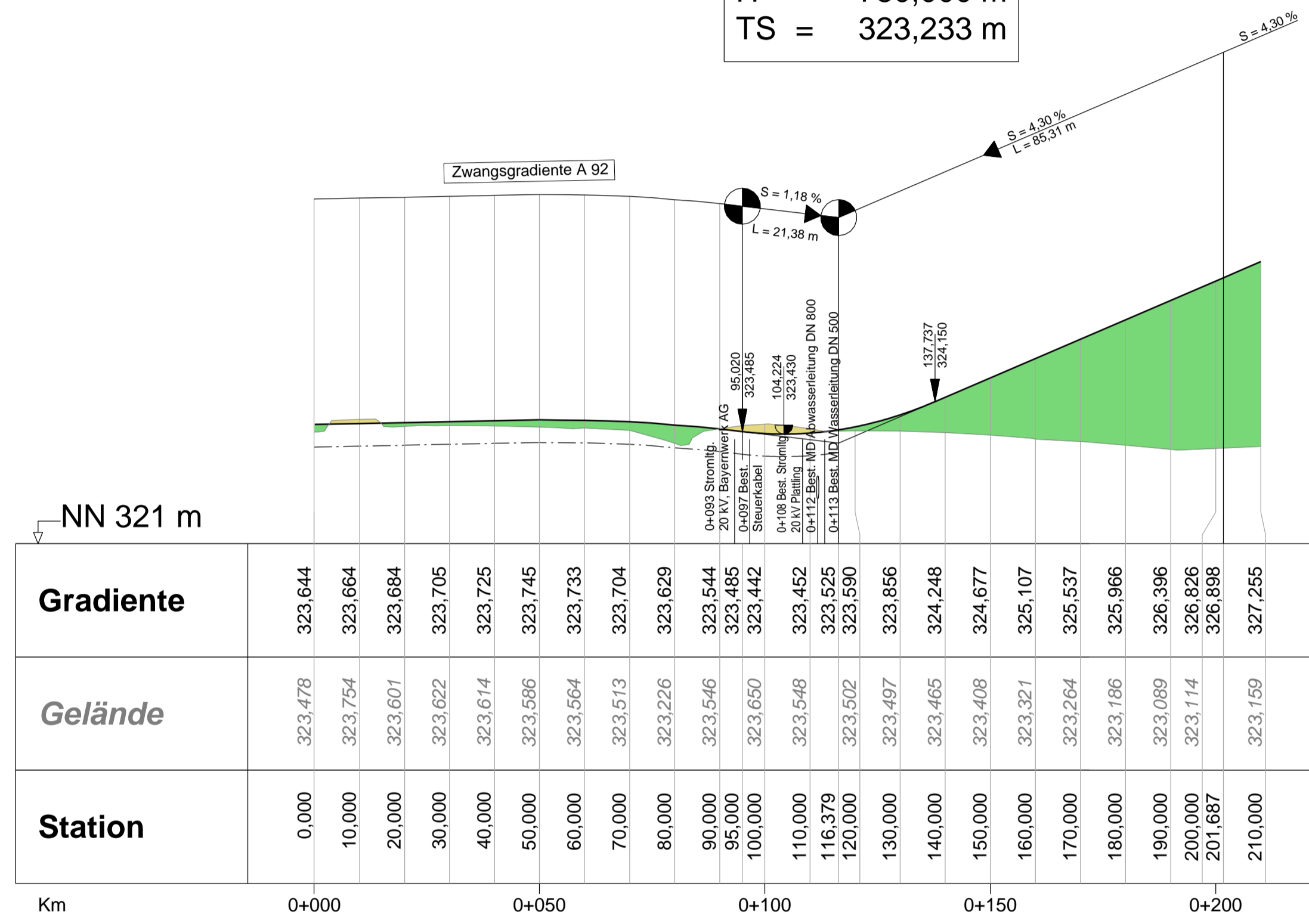
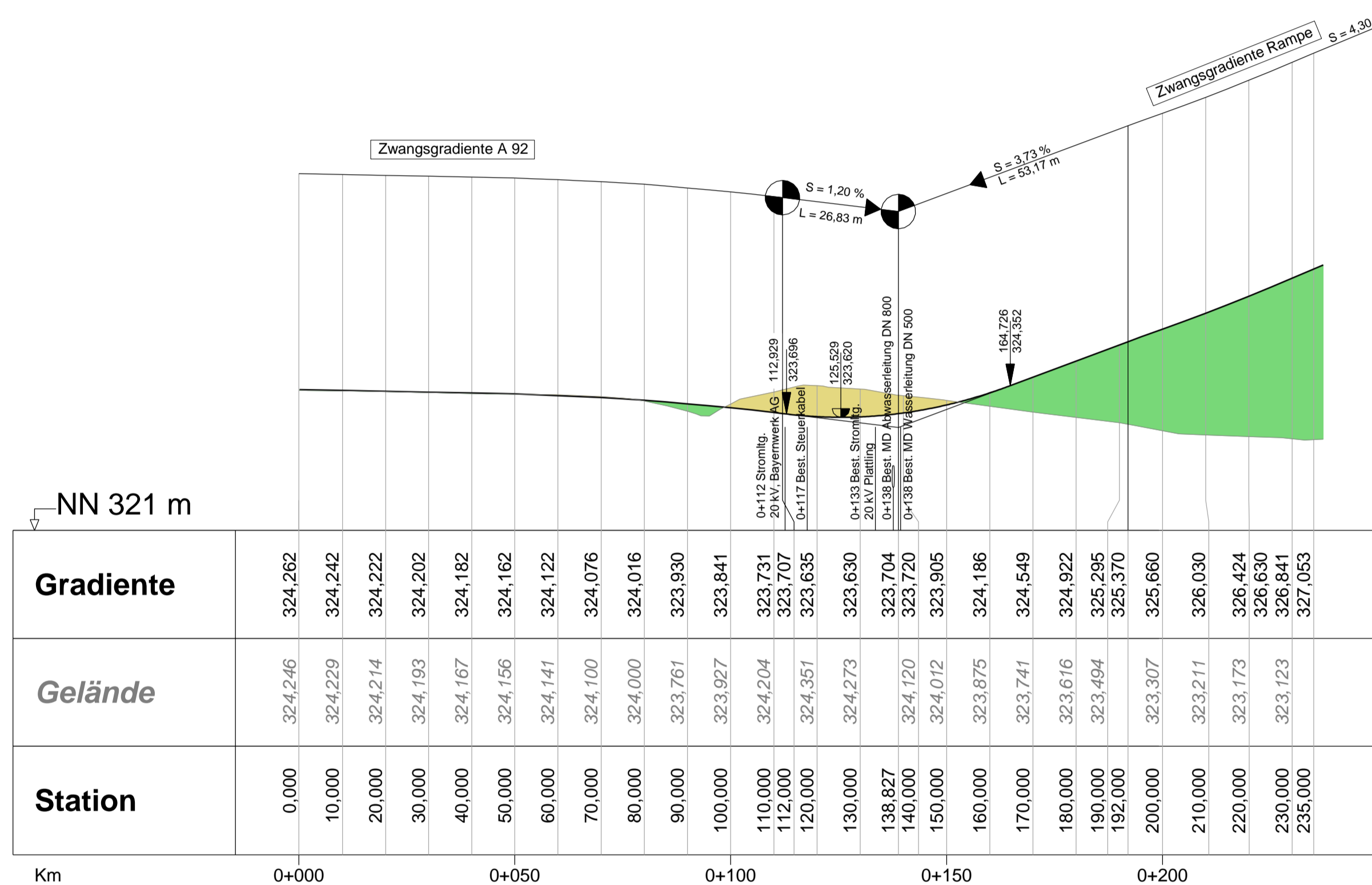
Einfahrt Fahrtrichtung Deggendorf

Anschluss an GVS Rettenbach-Ringkofen

km 0+138,827
H = 1050,000 m
TS = 323,385 m

km 0+116,379
H = 780,000 m
TS = 323,233 m

km 0+300,804
H = -1000,000 m
TS = 329,466 m



ZEICHENERKLÄRUNG

- Entwässerungsmulde FBR links
 - Entwässerungsmulde FBR rechts
 - Entwässerungsleitung mit Schächten rechts
 - Entwässerungsleitung mit Schächten links
 - ↑ Gradientenhochpunkt
 - ↓ Gradiententiefpunkt
- Neigungsbrechpunkt mit Angabe von Gefälle (-) und Steigung (+) in Prozent, Länge der Gefälle- (Steigungs-) Strecke, Ausrundungshalbmesser, Kilometrierung, Tangentenschnittpunkt



KEMPA
INGENIEURGESELLSCHAFT MBH
NIEDERLASSUNG REGENSBURG
93059 Regensburg - Badstraße 54 - Telefon 0941 / 82999
Regensburg, den 23. Juni 2014

Datum	June 2014	Zeichen	
bearbeitet	June 2014	Rohleder	
gezeichnet	June 2014	Rohleder	
geprüft	June 2014	K.-H. Diefel	

Autobahndirektion Südbayern
Dienststelle Regensburg

Alemannenstraße 9
93053 Regensburg

Tel.: 0941/69856-02, Fax: 0941/69856-499, E-Mail: poststelle.regensburg@abds.bayern.de

bearbeitet	R 42	June 14	Heil
gezeichnet	R 4	June 14	Häusler
geprüft	R 4	June 14	Häusler
PSP Nr.:			
PSP Bez.:			
Datennr.:	U6-3_HP_Rampe-Sued		

Nr.	Art der Änderung	Datum	Zeichen

FESTSTELLUNGSENTWURF

Straßenbauverwaltung
Freistaat Bayern
Straße / Abschn.-Nr. / Station: A 92_560_3,893
PROJIS-Nr.:

Unterlage / Blatt-Nr.: 6 / 3
Höhenplan
Anschluss Fahrtrichtung Deggendorf
Maßstab: 1 : 1.000/100

A 92 Landshut - Deggendorf
Neubau der Anschlussstelle Plattling - Mitte mit Aufstufung der Scheiblerstraße zur Kreisstraße Betr.-km 127,087

aufgestellt:
Autobahndirektion Südbayern,
Dienststelle Regensburg

Festgestellt gem. § 17 FStrG durch Beschluss vom 18.07.2019 Nr. 32-4354.11-18/A92
Regierung von Niederbayern Landshut, 18.07.2019

gez.
Kiermaier
Oberregierungsrat

Postleum: 10.07.2014