

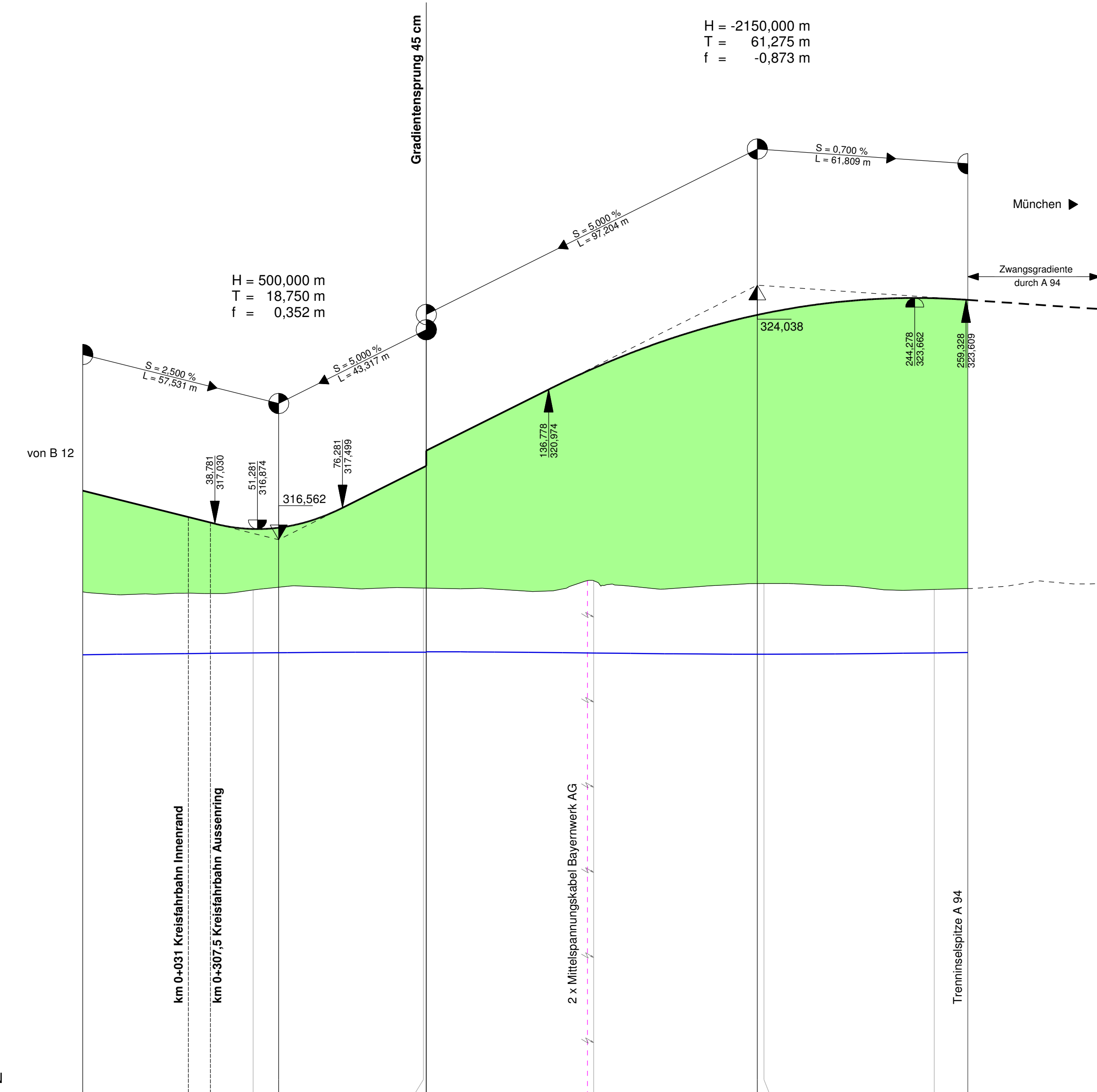
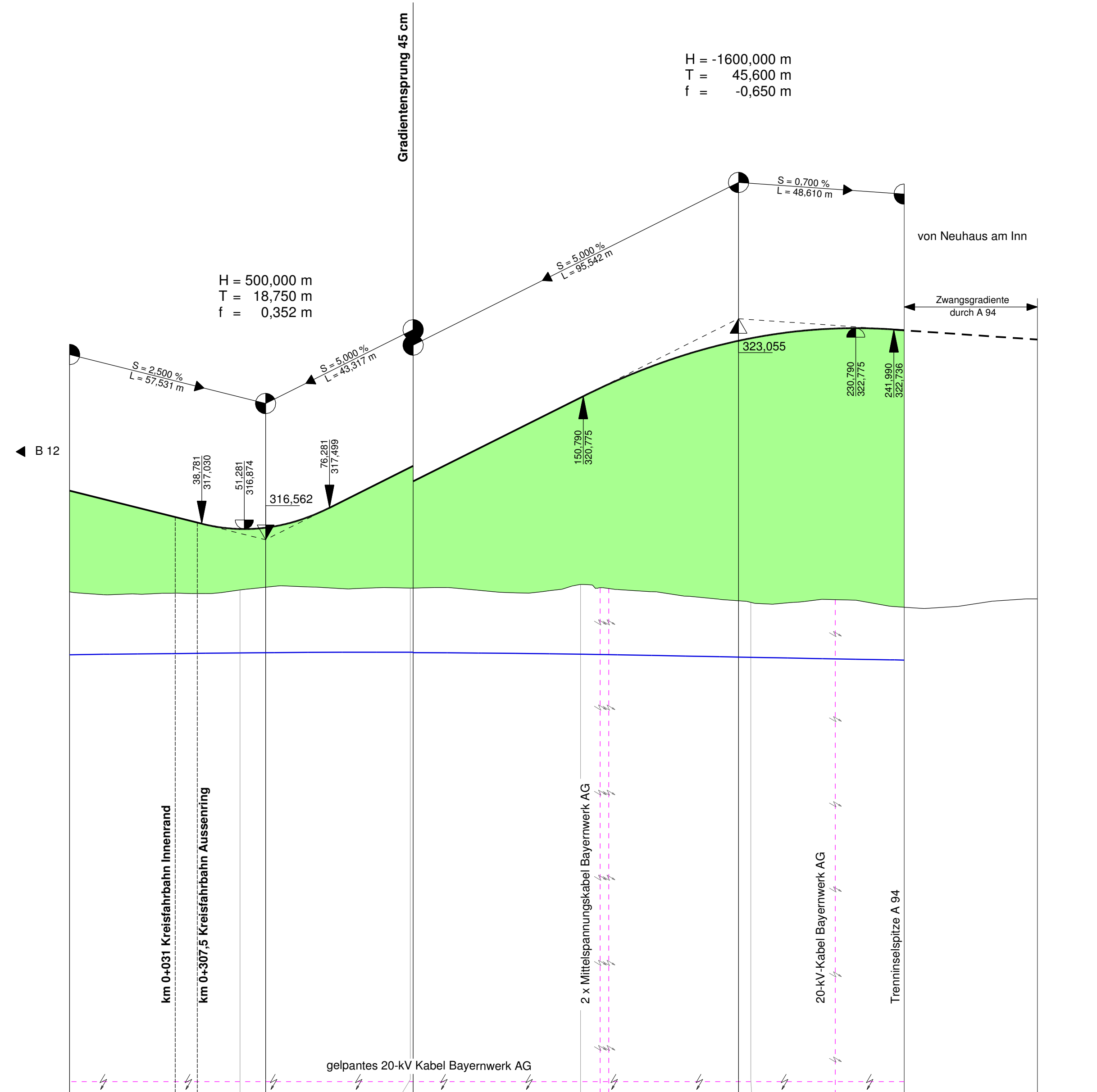
# Ausfahrt West

# Anschlussstelle B 12/B 388 Rampen West

# Einfahrt West

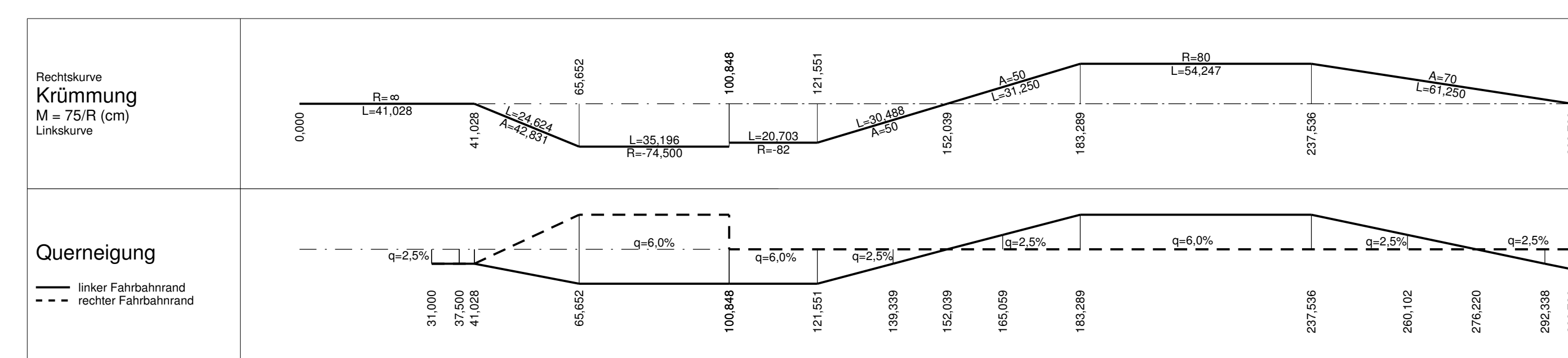
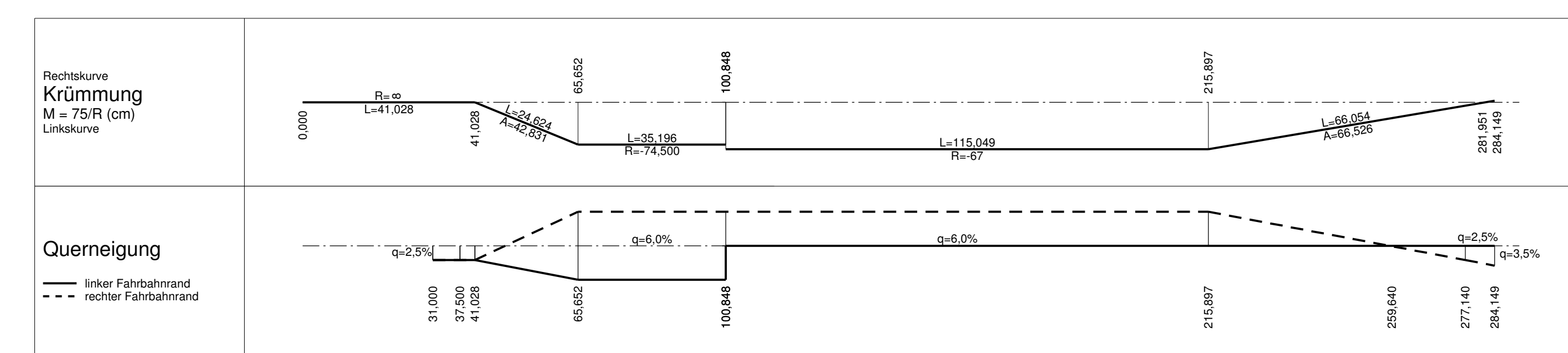
**Zeichenerklärung**

- Die Steigungen sind 10-fach überhöht dargestellt!
- Tangentenschnittpunkt mit Steigungsangaben Gradiente
- Hoch- bzw. Tiefpunkt
- Gradiente
- bestehendes Gelände
- bestehende Fahrbahn
- Damm
- Einschnitt
- Lärmschutzwall
- Irritationsschutzwand
- mHGW = Grundwassergleichen 'Pockinger Heide' + 1m bei Mittelwasserstand



Km	0+000	0+100	0+200
Gradiente	313,2 0,000 318,000	313,2 50,000 315,05 316,876 316,913 316,955 318,228 318,278	322,405 322,478 314,72 314,58 314,58 322,715
Gelände	313,2 0,000 315,03 318,000	315,05 315,05 316,876 316,913 316,955 318,228 318,278	322,405 322,478 314,72 314,58 314,58 322,715
Station	0,000	50,000 57,531	196,390 200,000 314,72 314,58 322,715
mHGW	313,2	313,2 100,000 100,848	313,2 250,000 250,848 281,951 314,82

Km	0+000	0+100	0+200
Gradiente	313,2 0,000 318,000	313,2 50,000 315,05 316,876 316,913 316,955 318,228 318,278	322,405 322,478 314,72 314,58 314,58 322,715
Gelände	313,2 0,000 315,03 318,000	315,05 315,05 316,876 316,913 316,955 318,228 318,278	322,405 322,478 314,72 314,58 314,58 322,715
Station	0,000	50,000 57,531	196,390 200,000 314,72 314,58 322,715
mHGW	313,2	313,2 100,000 100,848	313,2 250,000 250,848 281,951 314,82



**1. Tektur vom 10.03.2016 zu den Planfeststellungsunterlagen vom 31.05.2012**

Aufgestellt: München, den 10.03.2016  
Peiker, Lfd. Baudirektor Abteilung 4

Nr.	Art der Änderung	Datum	Name

Freistaat Bayern  
Autobahndirektion Südbayern

**Planfeststellung**  
**A 94 München - Pocking (A 3)**  
**Neubau Kirchham - Pocking**  
Bau-km 26+275 bis Bau-km 38+600

**Höhenplan**  
Anschlussstelle B 12/B 388  
Rampen West  
Maßstab 1 : 1000/100

Aufgestellt: München, 31.05.2012  
Autobahndirektion Südbayern

Festgestellt gem. § 17 FStVG durch Beschluss vom 19.07.18 Nr. 32-4354-11-17/A.94  
Regierung von Niederbayern Landshut, 18.07.18

gez. Dr. Forster  
Regierungsdirektorin