
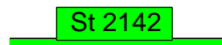




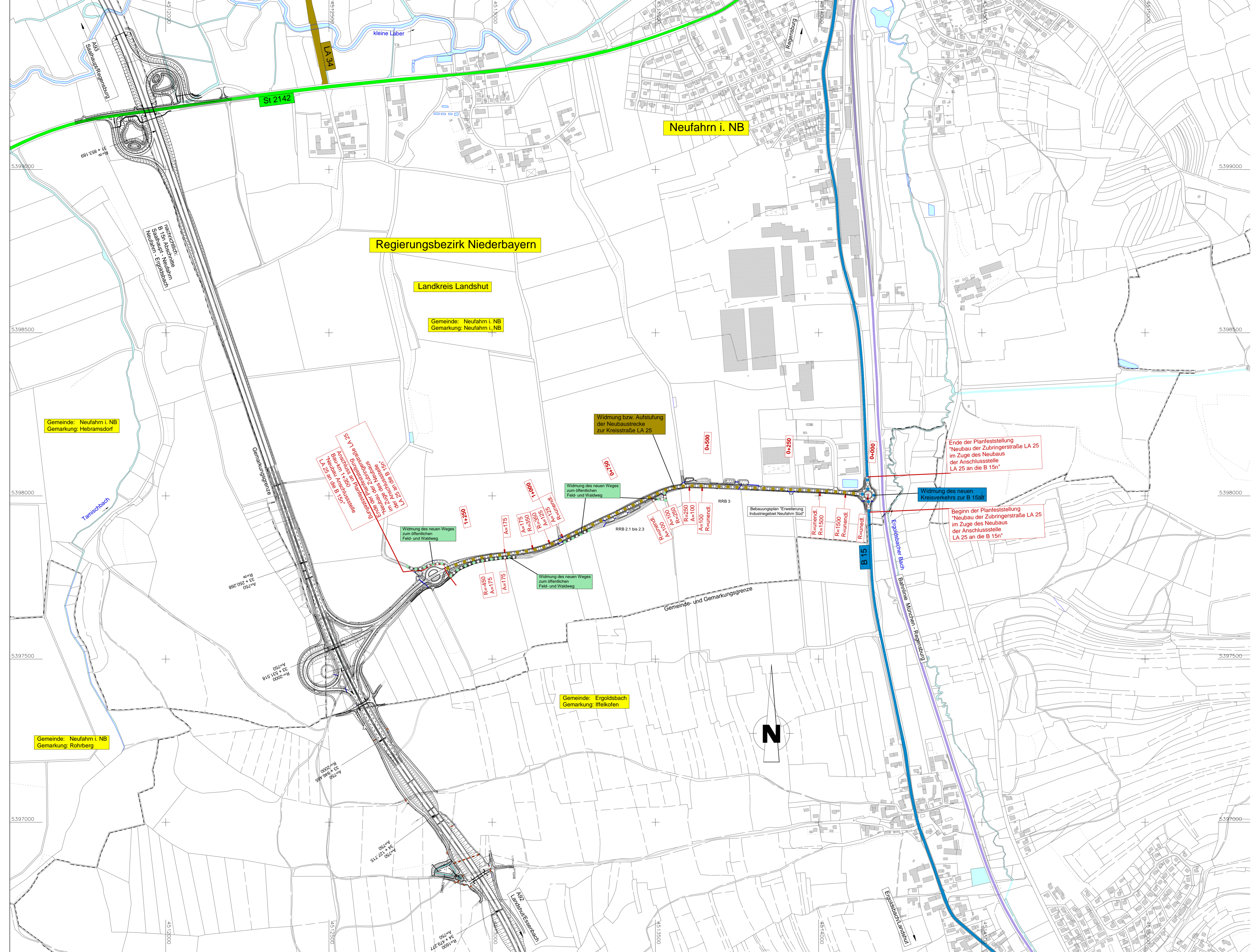
Zeichenerklärung:

Straßen in Betrieb

-  B 15 Bundesstraße
-  St 2142 Staatsstraße
-  LA 34 Kreisstraße

zu widmende Strassen

-  Bundesstraße
-  öffentlicher Feld- / Waldweg
-  Kreisstraße



Regierungsbezirk Niederbayern

Landkreis Landshut

Gemeinde: Neufahrn i. NB
Gemarkung: Neufahrn i. NB

Neufahrn i. NB

Gemeinde: Neufahrn i. NB
Gemarkung: Hebramsdorf

Widmung bzw. Aufstufung der Neubaustrecke zur Kreisstraße LA 25

Ende der Planfeststellung "Neubau der Zubringerstraße LA 25 im Zuge des Neubaus der Anschlussstelle LA 25 an die B 15n"

Widmung des neuen Kreisverkehrs zur B 15alt

Beginn der Planfeststellung "Neubau der Zubringerstraße LA 25 im Zuge des Neubaus der Anschlussstelle LA 25 an die B 15n"

Gemeinde: Ergoldsbach
Gemarkung: Ifelkofen



 BBI BERATUNGS INGENIEURE GMBH	Niederlassung Landshut Neidenburger Straße 6a D-84030 Landshut Tel.: +49 871 97393-0 Fax: +49 871 97393-10 www.bbi-ingenieure.de	Datum	Zeichen
	bearbeitet:	Juni 14	Moser
	gezeichnet:	Juni 14	Moser
	geprüft:	Juni 14	Pritscher

 Tiefbauamt Georg-Pöschel-Straße 25 84056 Rottenburg Tel.: 0871/408-5851 Fax.: 0871/408-5849	bearbeitet:		
	gezeichnet:		
	geprüft:		
	Dateiname:		

Nr.	Art der Änderung	Datum	Zeichen

FESTSTELLUNGSENTWURF

Unterlage / Blatt-Nr.: 12 / 1
Lageplan
Widmung/Umstufung/
Einziehung
Maßstab: 1 : 5000

Neubau der Zubringerstraße LA 25
im Zuge des Neubaus der Anschluss-
stelle LA 25 an die B 15n

aufgestellt: Landshut, den 23.06.2014
LANDRAT LANDSHUT
Festgestellt gem. § 17 FStrG
durch Beschluss vom 26. 11. 16
Nr. 32-4354-2-4 v. 5/13/15
Direktor (Landrat) Ing./U

Tiefbauabteilung: Rottenburg, den 23.06.2014
Abteilungsleiter
Regierung von Niederbayern
Landshut, 26. 11. 16
992. Ltd. Regierungsdirektor