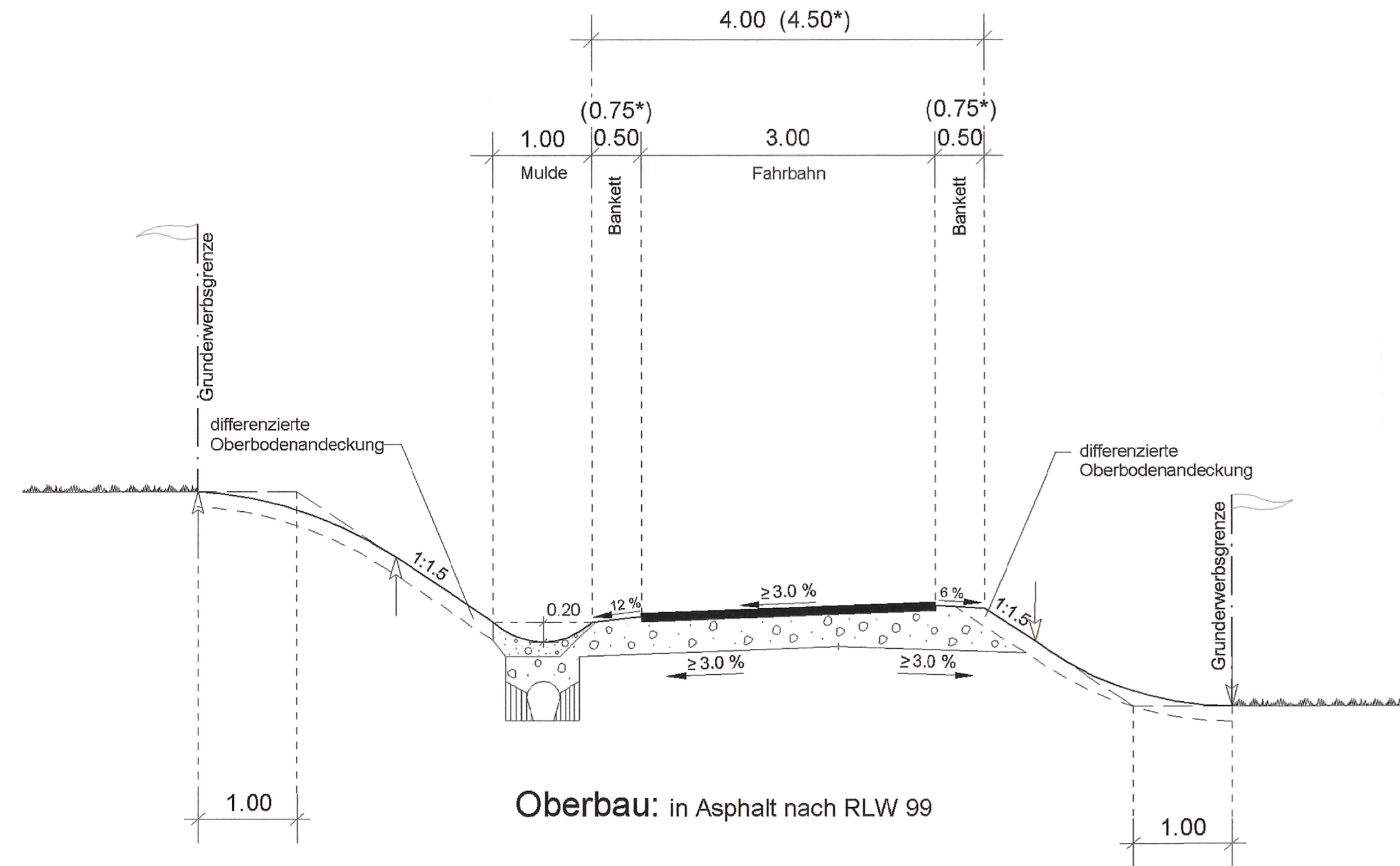


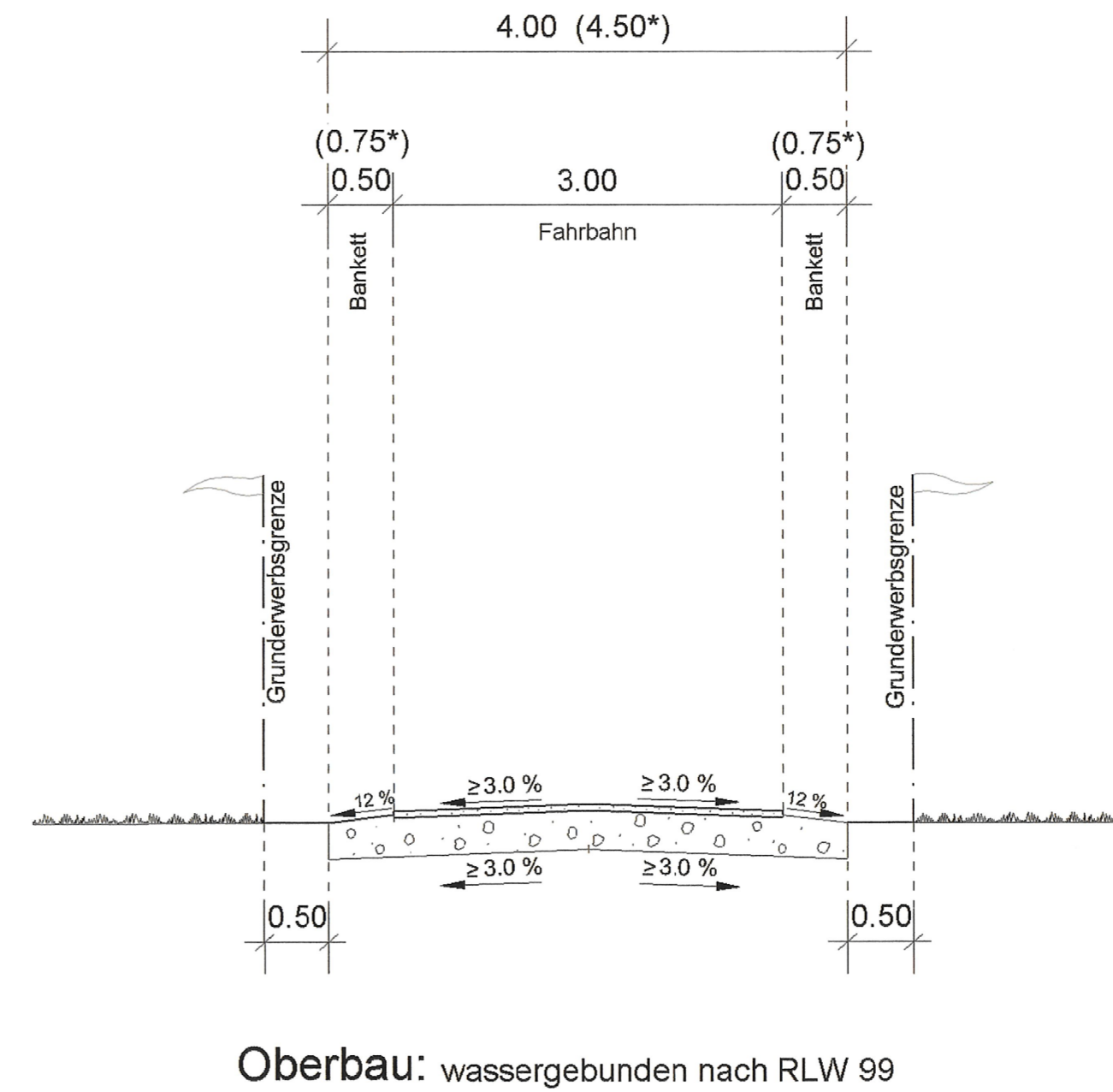
# Wegquerschnitt an starken Steigungen und Einmündungen

Wirtschaftsweg  
Waldweg \*






# Wegquerschnitt in ebenem Gelände

Wirtschaftsweg  
Waldweg \*



Nr.	Art der Änderung	Datum	Name

Freistaat Bayern Autobahndirektion Südbayern <small>Seidstraße 7-11, 80335 München, Tel. 089/54552-0, Fax 089/54552-200, E-Mail poststelle@abdsb.bayern.de</small>				Unterlage 6
		Blatt Nr. 8		
		Datum Zeichen		
Planfeststellung <b>A 94 Simbach - Pocking (A 3)                  Neubau                  Malching - Kirchham</b> Bau-km 20+300 bis Bau-km 26+275 <b>mit Verlegung der St 2110                  bei Moos / Tutting</b> Bau-km 0+000 bis Bau-km 0+920		bearbeitet 4121 Jan. 13 Letica		
		gezeichnet 4133 Jan. 13 Nowak		
		geprüft 412 Jan. 13 Dr. Wechsler		
		41 Jan. 13 Kamischke		
		<b>Wegquerschnitte</b> öffentliche Feld- und Waldwege Maßstab 1 : 50		
Aufgestellt: München, den 31.01.2013 Autobahndirektion Südbayern  Peiker, Ltd. Baudirektor		Festgestellt gem. § 17 FStrG durch Beschluss vom <u>27.08.15</u> Nr. <u>32-4354-M-8/A 34</u> Regierung von Niederbayern Landshut, 27.08.15  Edhofer Ltd. Regierungsdirektor		
Projekt: Geobasisdaten © Bayerische Vermessungsverwaltung (Darstellung der Flurkarte als Eigentumsnachweis nicht geeignet)		Datei: Plottedatum: 06.02.2013		