








LANDKREIS ROTTAL-INN
GEMEINDE EGGLEHAM
Gemarkung Egglham

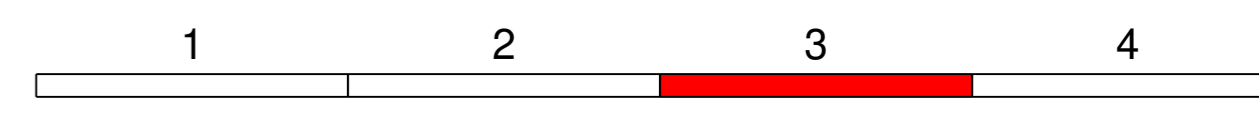
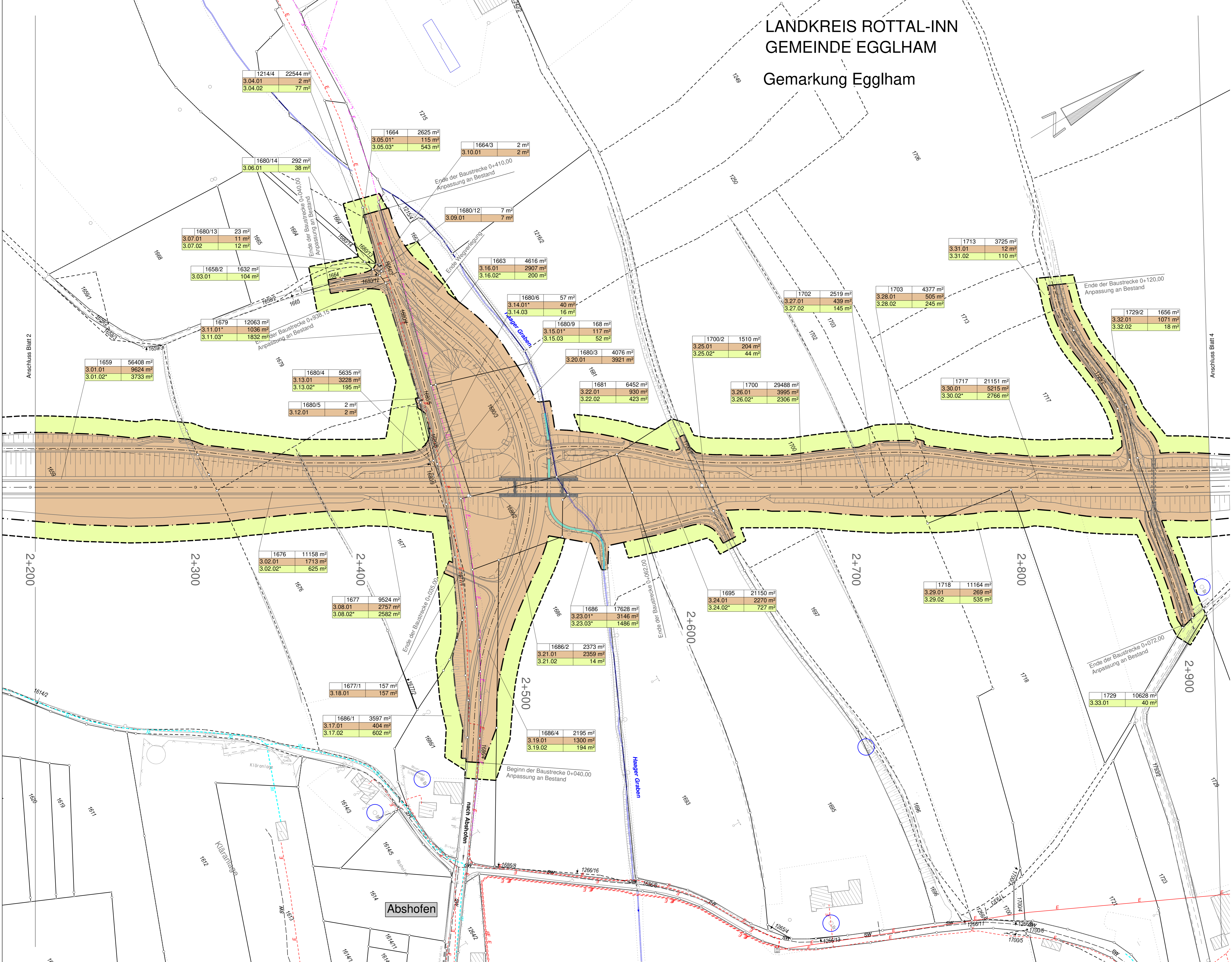
Zeichnerklärung

Grunderwerb

-  zu erwerbende Fläche
-  vorübergehend in Anspruch zu nehmende Fläche
-  dauernd zu belastende Fläche
- | | |
|------|---------------------|
| 14/2 | 4248 m ² |
|------|---------------------|

 Flurstück / Größe des Flurstückes
- | | |
|--------|--------------------|
| 2.34.1 | 345 m ² |
|--------|--------------------|

 lfd. Nr. im Grunderwerbsverzeichnis / Größe Teilfläche
2 Nr. des Grunderwerbsplanes
34 lfd. Nr. des betroffenen Flurstückes
1 Teilfläche eines Flurstückes
-  Zusammengehörigkeitspfeil
-  Flurstücksgrenze
-  619/2 Flurstücksnummer
-  Gemarkungsgrenze



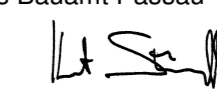
| | | |
|--|--|----------------------|
| Staatliches Bauamt Passau | bearbeitet: März 2023 | Wirkert |
| | gezeichnet: März 2023 | Ziegelmüller |
| | geprüft: März 2023 | Wulka B. |
| Am Schanzl 2 94032 Passau | PSP Nr.: 8225 ALSA005.00.E0 | |
| Tel.: 0851/5017-01, Fax: 0851/5017-1099, E-Mail: poststelle@stbapa.bayern.de | Projekt: FE-OU_Egglham | Datum: P:19/109-I/10 |
| | FE-OU_Egglham/FE_L110_Grunderwerbsplan | |

| Nr. | Art der Änderung | Datum | Zeichen |
|-----|------------------|-------|---------|
| | | | |

FESTSTELLUNGSENTWURF

| | |
|--|--|
| Straßenbauverwaltung Freistaat Bayern Staatliches Bauamt Passau Straße / Abschn.-Nr. / Station: St2109_220_0,574 bis 270_0,175 PROJUS-Nr.: PA10Z.T1 - 07 | Unterlage / Blatt-Nr.: 10 / 3 Grunderwerbsplan Maßstab: 1 : 1 000 |
|--|--|

St 2109
Ortsumgehung Egglham
Bau-km 0+210 - Bau-km 3+200

aufgestellt:
Staatliches Bauamt Passau

Stumpf, Bauamtsleiter
Passau, den 08. Mai 2023