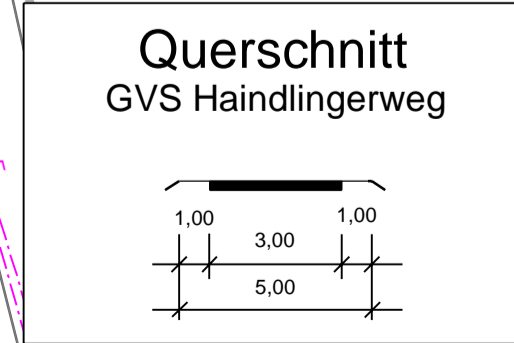
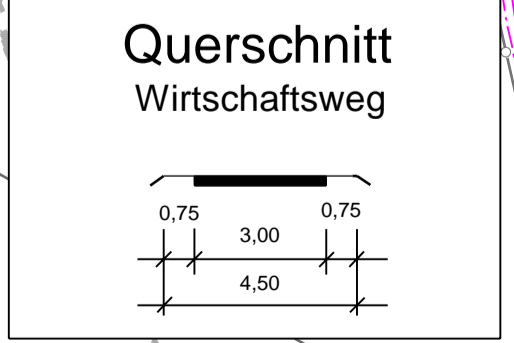
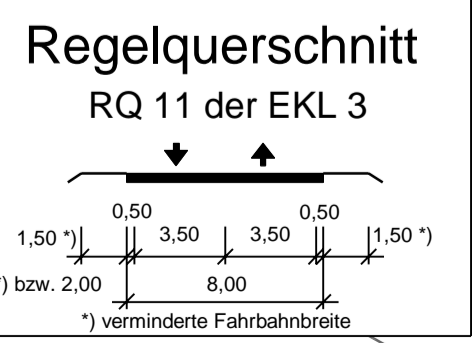


Bauwerk 01
 Brücke im Zuge der GVS
 Haindinger Weg
 über die St 2142
 Bau-km 0+479
 KrW = 68,0 gon LW = 25,63 m
 KH = 0,80 m LH > 4,70 m
 MLC 50/50-100 BzG = 6,50 m



Zeichenerklärung

H = 15 000 m

Wirtschaftsweg asph. 1:500 m
 Wirtschaftsweg gesch. 1:531,000 m
 Wirtschaftsweg grün 0,700 m
 Neigungsbrechpunkt mit Angabe von Ausrundungshalbmesser, Längsneigung und Abstand zu nächsten Neigungsbrechpunkt

Einschnittsböschung
 Mulde mit Fließrichtung
 Fahrbahn mit Achse
 Bankett
 Dammböschung
 Entwässerungsgraben mit Fließrichtung
 Straßenoberflächen
 Fahrbahnteiler / Insel
 Gradientenhochpunkt
 Gradiententiefpunkt

Sonstiges

freizuhaltenes Sichtfeld
 Schutzeinrichtung
 vorhandener Laubbaum / Baumfällung
 Baufeldgrenze
 Rückbaufläche

Versorgungseinrichtungen

vorhanden geplant
 Trinkwasserleitung
 Gasleitung
 E-Freileitung
 E-Leitung
 Fernmeldekabel

Entwässerung

vorhanden geplant
 DN 300 < DN 300
 Sammelleitung / Durchlass DN 300 mit Angabe von Fließrichtung
 Kontrollschacht / Muldenablaufschacht

Regelungsverzeichnis

12 Nr. im Regelungsverzeichnis Blatt Nr. lfd. Objekt Nr.

Verwaltung

Flurstücksgrenze

Staatliches Bauamt Passau	bearbeitet: März 2023	Schmidbauer
Am Schanzl 2 94032 Passau	gezeichnet: März 2023	Schmidbauer
Tel.: 0851 / 5017-01, E-Mail: poststelle@stbapa.bayern.de	geprüft: März 2023	Kellermann
	PSP Nr.: B223-ALS40031.00.C0	
	Projekt: S2142_OU_Gesehörung	

Nr.	Art der Änderung	Datum	Zeichen

FESTSTELLUNGSENTWURF

Straßenbauverwaltung Freistaat Bayern	Unterlage / Blatt-Nr.: 5 / 1
Staatliches Bauamt Passau	Lageplan
Straße / Abschn.-Nr. / Station: St 2142_540_1,537 - St 2142_600_0,321	Bau-km 0-077 - 0+700
PROJIS-Nr.: PA 630-07	Maßstab: 1:1.000

St 2142, Neufahrn i.NB - Straubing
 Ortsumgebung Geiselhöring - Hirschling
 Bau-km 0-077 - Bau-km 6+300

aufgestellt:
 Deggendorf, den 16.06.2023
 Staatliches Bauamt

Kurt Stumpf
 Kurt Stumpf, Baudirektor