

156  
WA160-28,00  
DA  
SF delta h = 0,94 m

157  
T1-27,00  
VQ  
SF delta h = 0,52 m

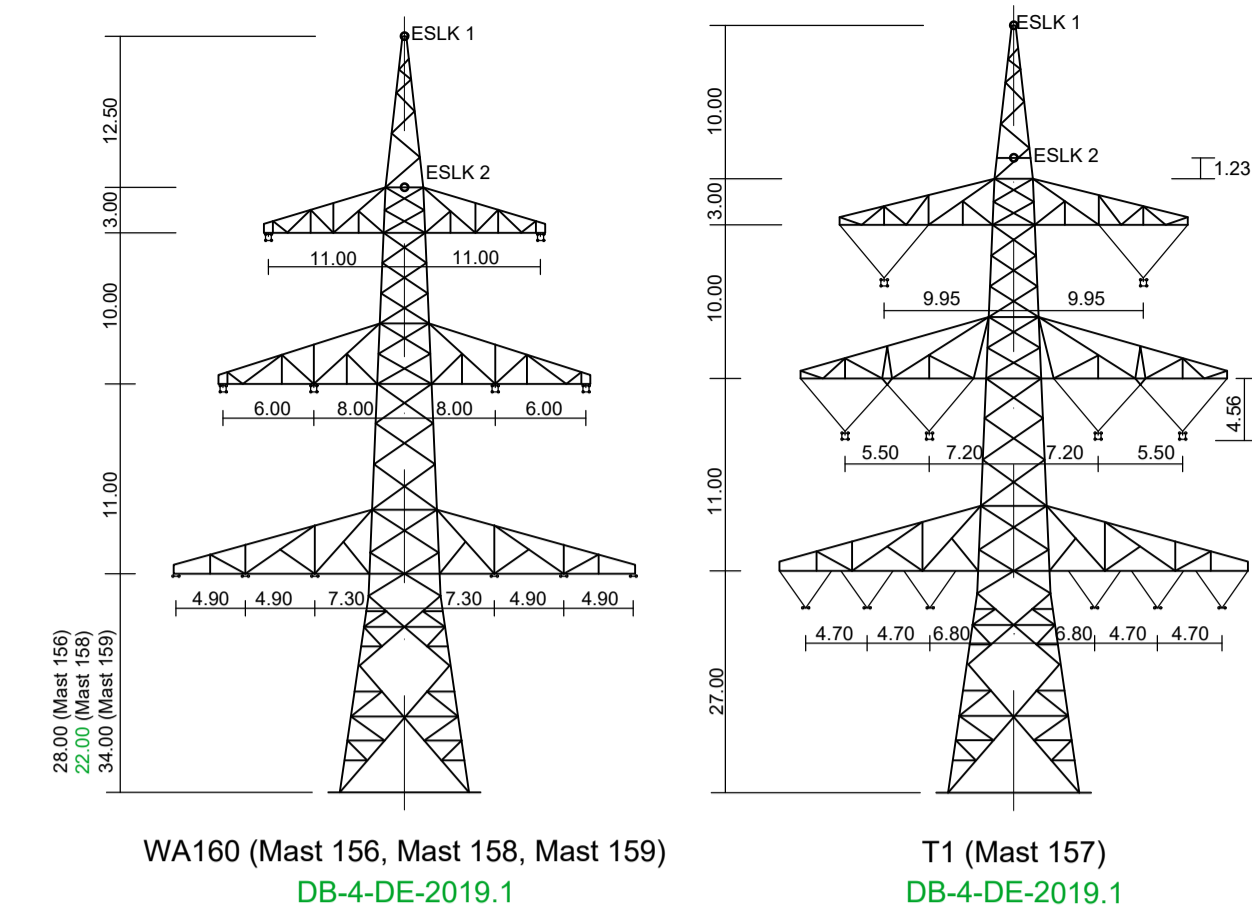
158  
WA160-22,00  
DA  
SF delta h = 0,82 m

158  
WA160-22,00  
DA  
SF delta h = 0,82 m

159  
WA160-34,00  
DA  
SF delta h = 1,33 m  
Verdrillter einseitig

159  
WA160-34,00  
DA  
SF delta h = 1,33 m  
Verdrillter einseitig

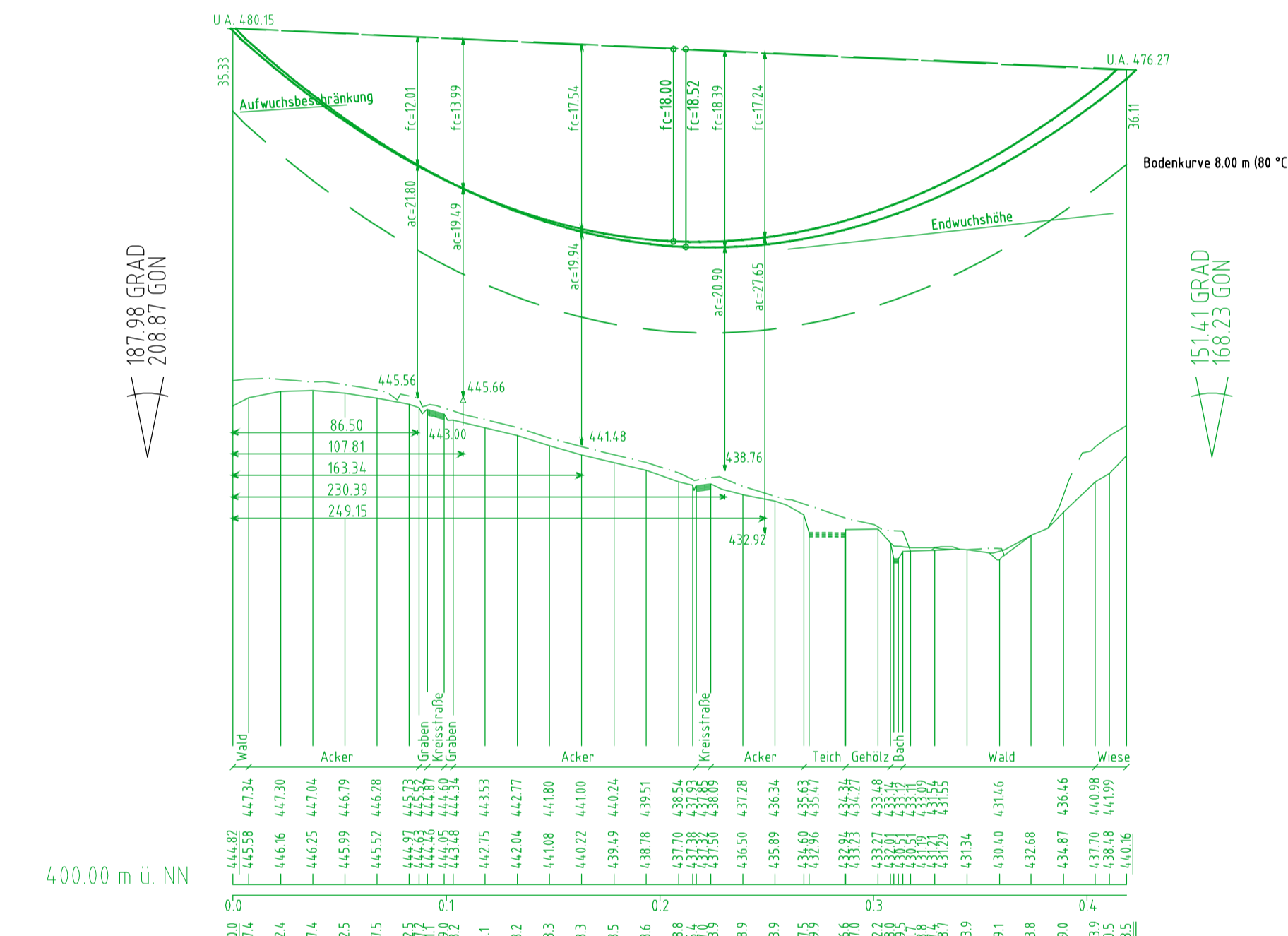
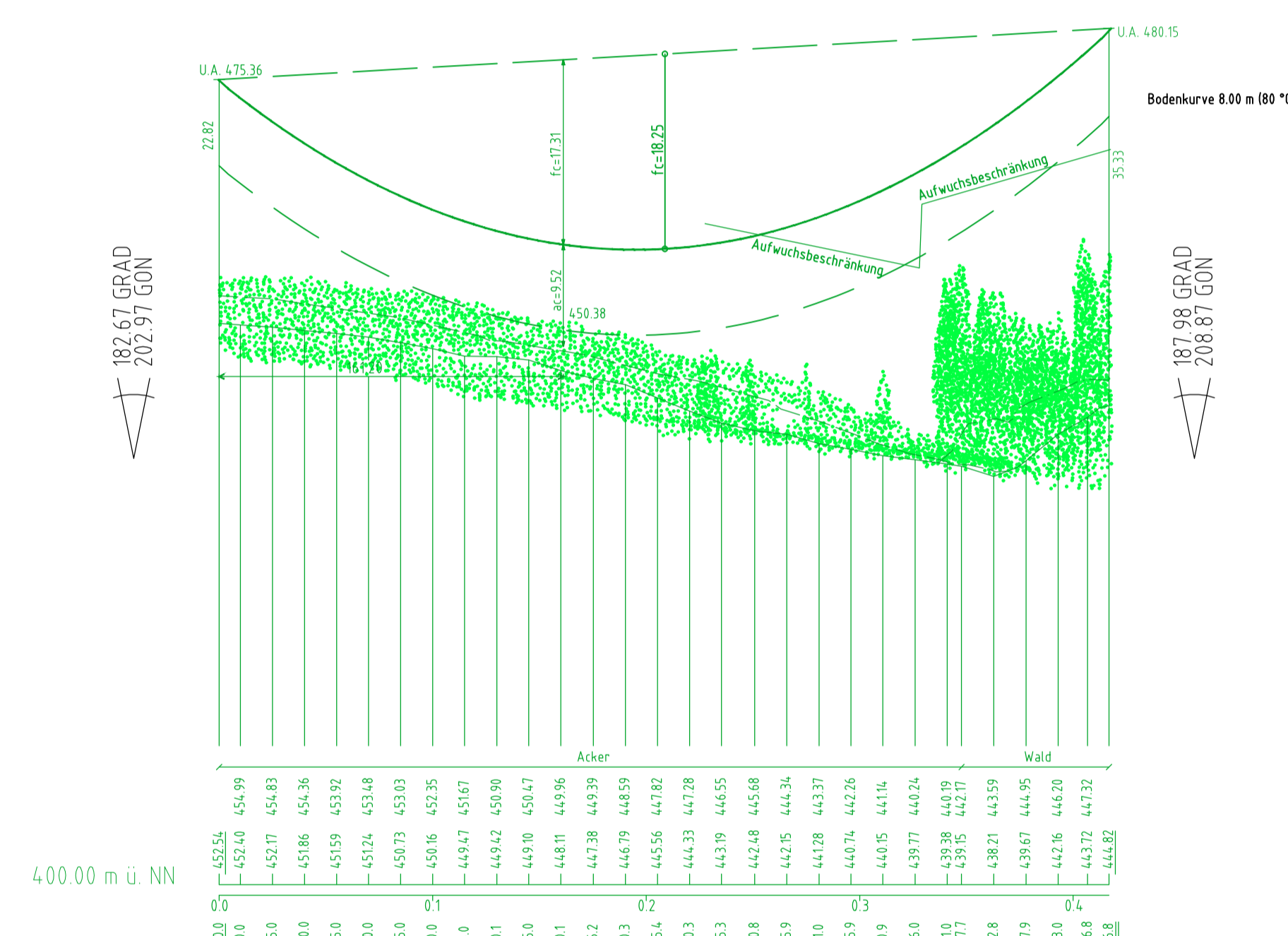
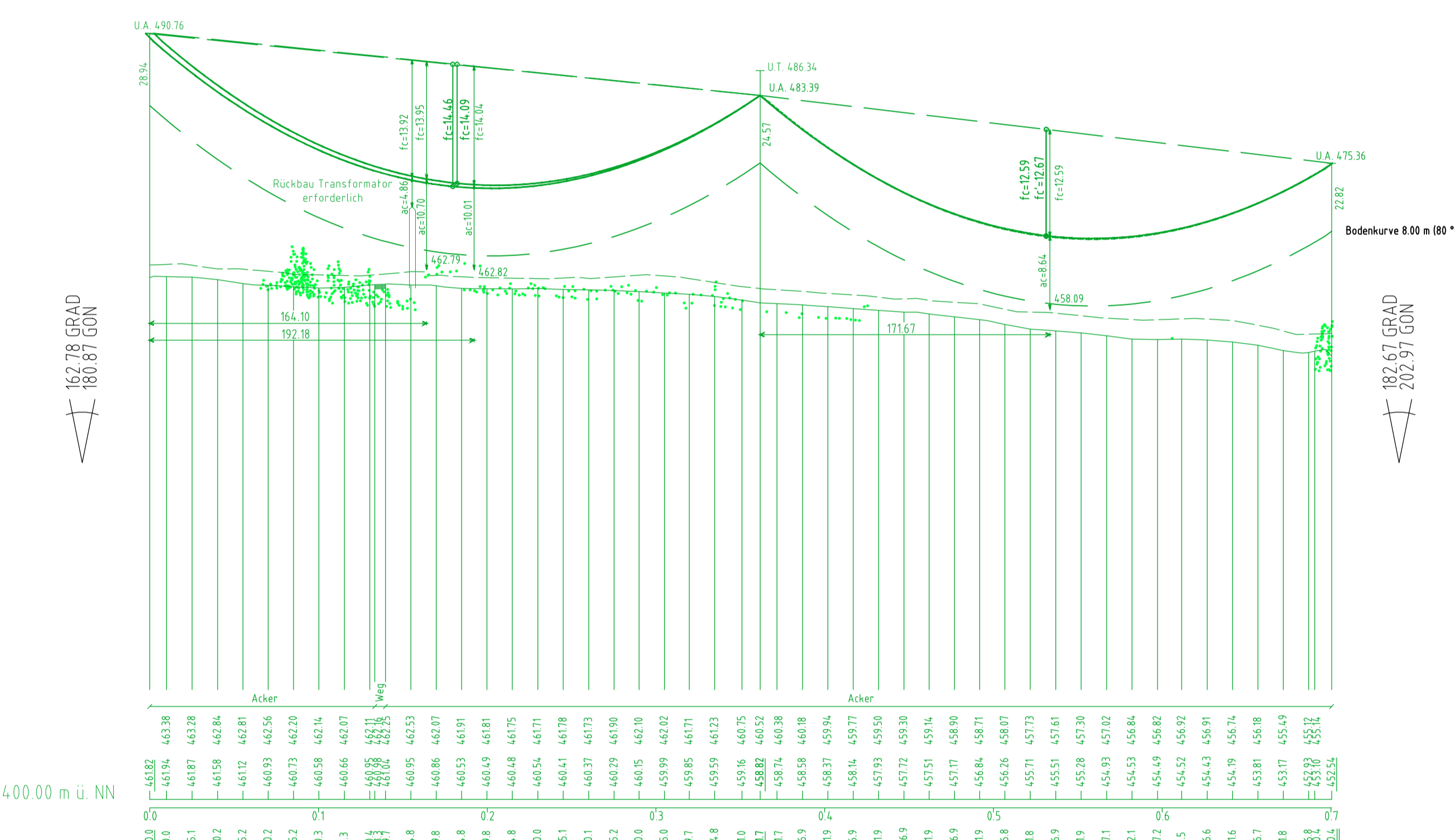
160  
WA140-34,00  
DA  
SF delta h = 2,11 m



Vogelschutzmarkierung  
17 Vogelschutzmarkierungen alternierend auf den Erdseilen

Vogelschutzmarkierung  
16 Vogelschutzmarkierungen alternierend auf den Erdseilen

159.1 159.2



weiter siehe Blatt 50

weiter siehe Blatt 52

Vegetationspunkte mit Seilabstand < 5,00m  
Vegetationspunkte mit Seilabstand > 5,00m

Antrag weiterhin gültig  
Antrag geändert  
Deckblatt neuer Stand



Anlage 8.1  
Blatt 51/56

380-kV Leitung Altheim - Matzenhof  
Teilabschnitt: 2: 380-kV Ltg. Adlkofen - Matzenhof B152

LÄNGENPROFIL  
von Bauwerk Nr. 1

Deckblatt

Mast Nr. 156 - Mast Nr. 160

DIN VDE-Bestimmung	: 0210 Norm VDE 1/11 HSP (Eiszone 2, Windzone 1)
Gestänge	: DB-4-DE-2019.1
Beisellung	: 2x3x2 264-AL/134-ST1A, MZS=46,0N/mm <sup>2</sup>
Leiteseil	: 2x3x4 565-AL/172-ST1A, MZS=46,0N/mm <sup>2</sup>
Erdseil	: 2x1 261-AL3/25-A20SA (M156-M158), MZS=47,0N/mm <sup>2</sup>
Luftkabel	: 2x1 261-AL3/25-A20SA (M158-M160), MZS=45,0N/mm <sup>2</sup>
sonstige Belegung	: DA = 4,75m, 123kg; VQ = 2,95m, 200kg
Kettenlänge	: DA = 6,50m, 334kg; VQ = 4,56m, 195kg
Settliche Überhöhung	: 15,00 m rechts ----- oder links ----- aufgenommen

Geobasisdaten: Bayerische Vermessungsverwaltung

Planfeststellungsunterlage

Aufgestellt:	08.01.2018																												
Bayreuth:	12.03.2022																												
Tennet TSO GmbH																													
i.V. gez. Thomas Ehrhardt-Unglaub i.A. gez. Dirk Daffler																													
<table border="1"> <tr> <td>SPIC</td> <td>Maßstab</td> <td>Einheit</td> </tr> <tr> <td></td> <td>Länge=1:2500</td> <td>Meter</td> </tr> <tr> <td></td> <td>Höhe=1:500</td> <td></td> </tr> <tr> <td></td> <td>Datum</td> <td>Name</td> </tr> <tr> <td></td> <td>Bearb.</td> <td>28.12.2017</td> <td>Chapan</td> </tr> <tr> <td></td> <td>Gepr.</td> <td>28.12.2017</td> <td>Tennetver</td> </tr> <tr> <td></td> <td>Notiz</td> <td></td> <td></td> </tr> <tr> <td></td> <td>Servicebereich</td> <td>GeT</td> <td></td> </tr> </table>		SPIC	Maßstab	Einheit		Länge=1:2500	Meter		Höhe=1:500			Datum	Name		Bearb.	28.12.2017	Chapan		Gepr.	28.12.2017	Tennetver		Notiz				Servicebereich	GeT	
SPIC	Maßstab	Einheit																											
	Länge=1:2500	Meter																											
	Höhe=1:500																												
	Datum	Name																											
	Bearb.	28.12.2017	Chapan																										
	Gepr.	28.12.2017	Tennetver																										
	Notiz																												
	Servicebereich	GeT																											
<table border="1"> <tr> <td>Ä.</td> <td>Änderung</td> <td>Datum</td> <td>Name</td> <td>Urspr.</td> </tr> <tr> <td>1.</td> <td></td> <td></td> <td></td> <td></td> </tr> </table>		Ä.	Änderung	Datum	Name	Urspr.	1.																						
Ä.	Änderung	Datum	Name	Urspr.																									
1.																													

