

127  
WA120-42,00  
DA  
SF delta h = 1,00 m

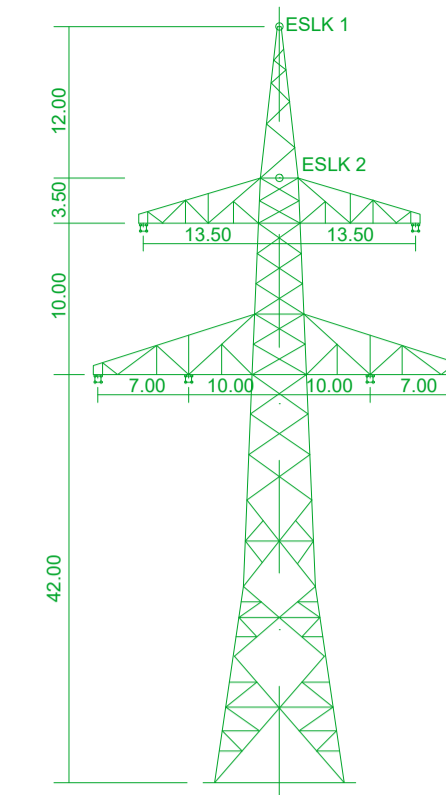
128  
T1-47,00  
VQ  
SF delta h = 0,39 m

129  
T2-38,00  
VQ  
SF delta h = 0,33 m

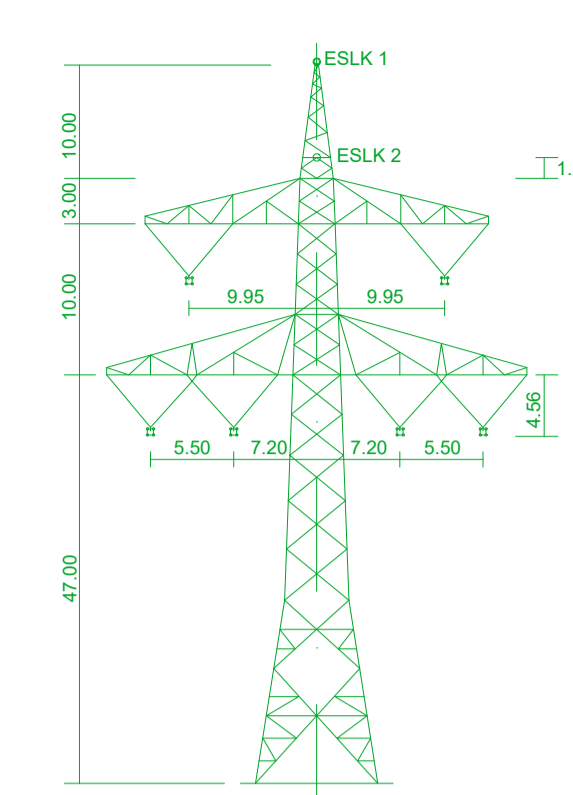
Vogelschutzmarkierung  
19 Vogelschutzmarkierungen alternierend auf den Erdseilen

128.1

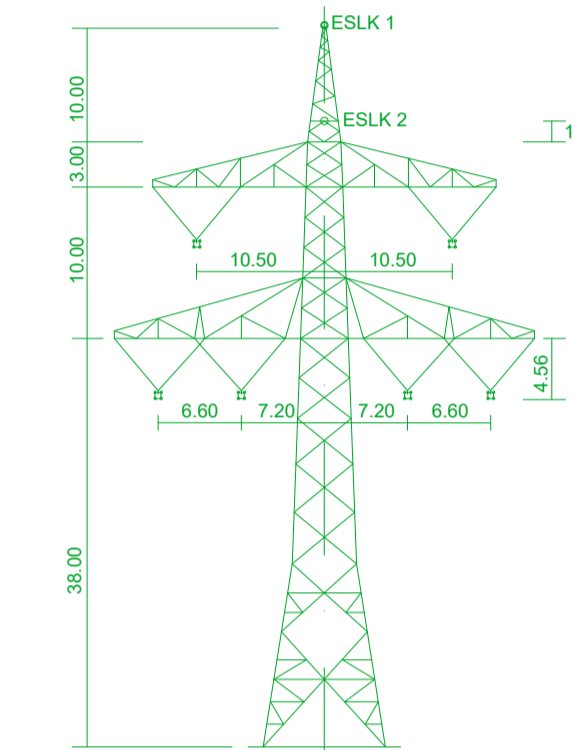
Vogelschutzmarkierung  
20 Vogelschutzmarkierungen alternierend auf den Erdseilen



WA120 (Mast 127)  
D-2-D-2018.3

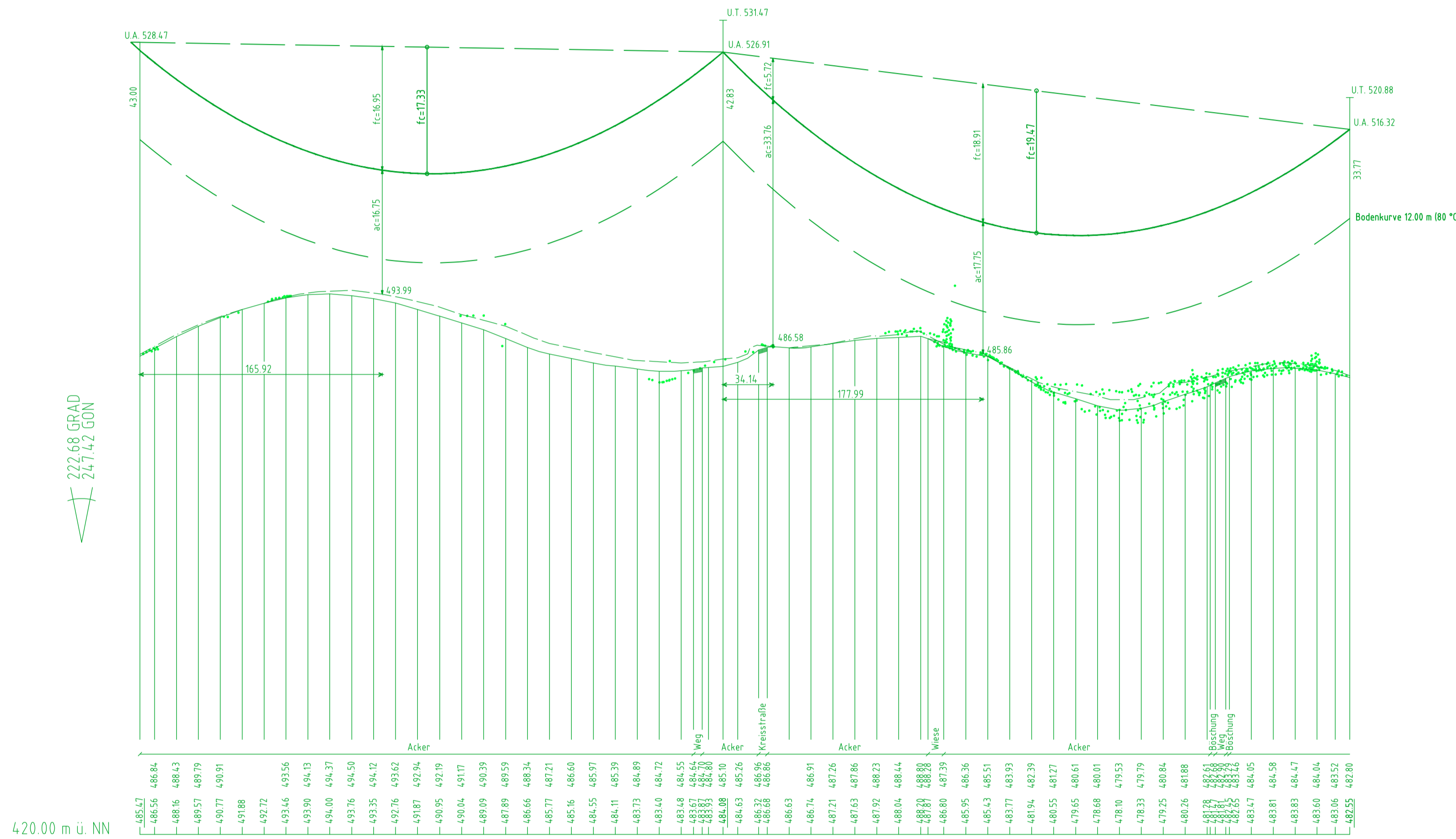


T1 (Mast 128)  
D-2-D-2018.3



T2 (Mast 129)  
D-2-D-2018.3

weiter siehe Blatt 4.1



weiter siehe Blatt 4.3.1

Vegetationspunkte mit Seilabstand < 5.00m  
Vegetationspunkte mit Seilabstand > 5.00m

Antrag weiterhin gültig  
Antrag geändert  
Deckblatt neuer Stand



Anlage 8.1  
Blatt 42/56  
Blatt 42.1/56

380-kV Leitung Altheim - Matzenhof  
Teilabschnitt: 2: 380-kV Ltq. Adlkofen - Matzenhof B152


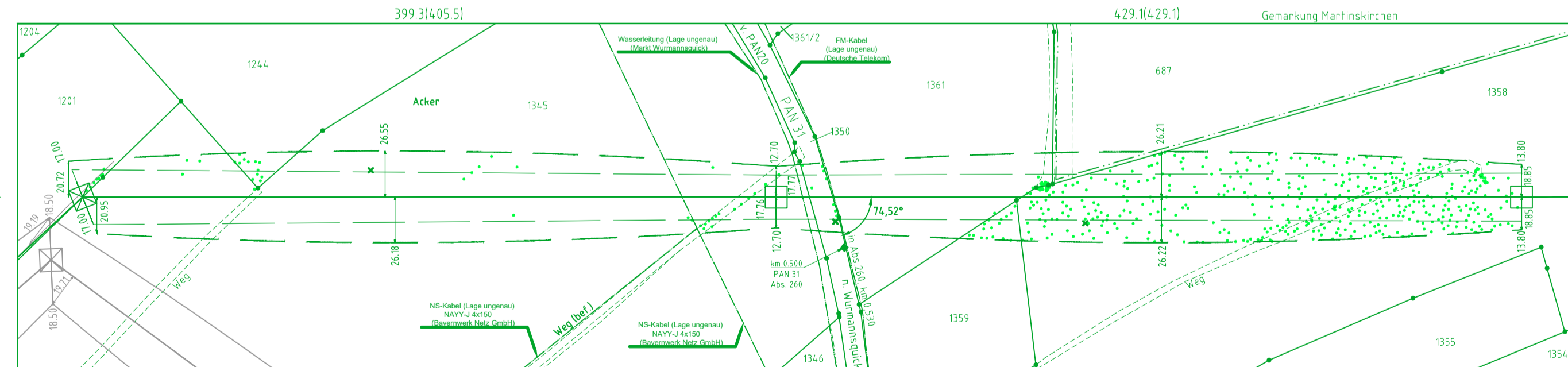
# LÄNGENPROFIL von Bauwerk Nr. 1

## Deckblatt

Mast Nr. 127 - Mast Nr. 129

DIN VDE-Bestimmung	: 0210/Norm VDE 1/11 HSP (Eiszone 2, Windzone 1)
Gestänge	: D-2-D-2018.3
Beseilung	: 2x3x4 565-AL1/72-ST1A, MZS=46,0N/mm <sup>2</sup>
Leiteseil	: 2x1 261-AL3/25-A20SA, MZS=47,0N/mm <sup>2</sup>
Erdseil	:
Luftkabel/ sonstige Belegung	: 2x1 261-AL3/25-A20SA, MZS=47,0N/mm <sup>2</sup>
Kettenlänge	: DA = 6.50m, 334kg; VQ = 4.56m, 195kg
Seitliche Überhöhung	: 15.00 m rechts ----- oder links - - - - - aufgenommen

Geobasisdaten: Bayerische Vermessungsverwaltung



### Planfeststellungsunterlage

Aufgestellt : 08.01.2018  
Bayreuth 12.08.2022  
TenneT TSO GmbH

i.V. gez. Thomas Ehrhardt-Unglaub i.A. gez. Dirk Daffler

SPiE	Maßstab	Einheit
	Länge=1:2500 Höhe=1: 500	Meter
Bearb.	Datum	Name
	27.11.2017	Chapman
Gepr.	Datum	Name
	27.11.2017	Tennmeyer
Norm		
Servisebereich CeGIT		

A	Deckblatt	28.08.2020	An.Ro
Zust.	Änderung	Datum	Name Urspr.

