

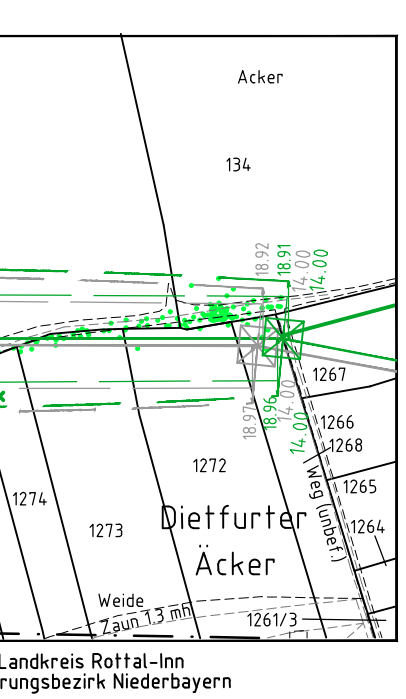


97
WAdiff140-36,00
DA
SF delta h = 0,56 m

Vogelschutzmarkierung
11 Vogelschutzmarkierungen alternierend auf den Erdseilen



weiter siehe Blatt 30




Gemarkung Unterriedfurt
Landkreis Rothal-Ing
Regierungsbezirk Niederbayern


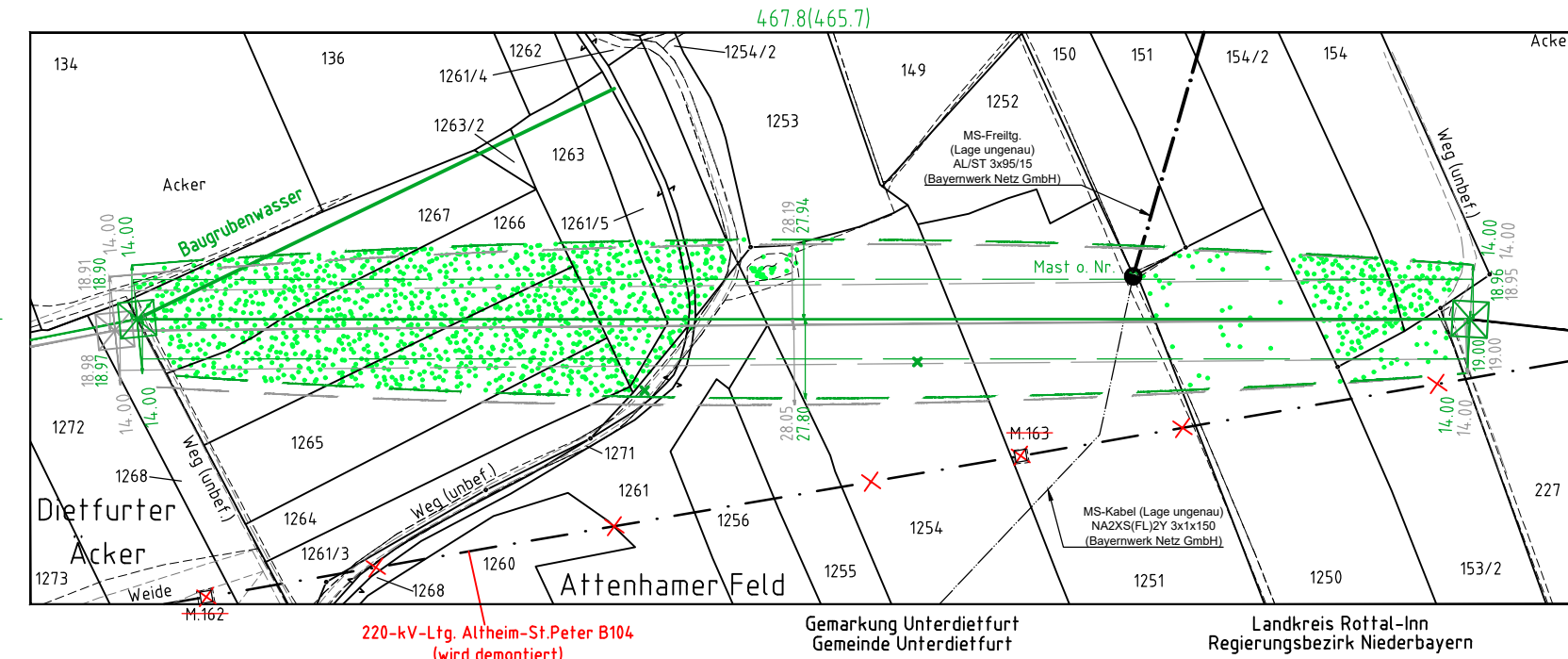
Gemarkung Unterriedfurt
Landkreis Rothal-Ing
Regierungsbezirk Niederbayern

98
WAdiff160-36,00
DA
SF delta h = 0,29 m

Vogelschutzmarkierung
22 Vogelschutzmarkierungen alternierend auf den Erdseilen



weiter siehe Blatt 30




Gemarkung Unterriedfurt
Landkreis Rothal-Ing
Regierungsbezirk Niederbayern

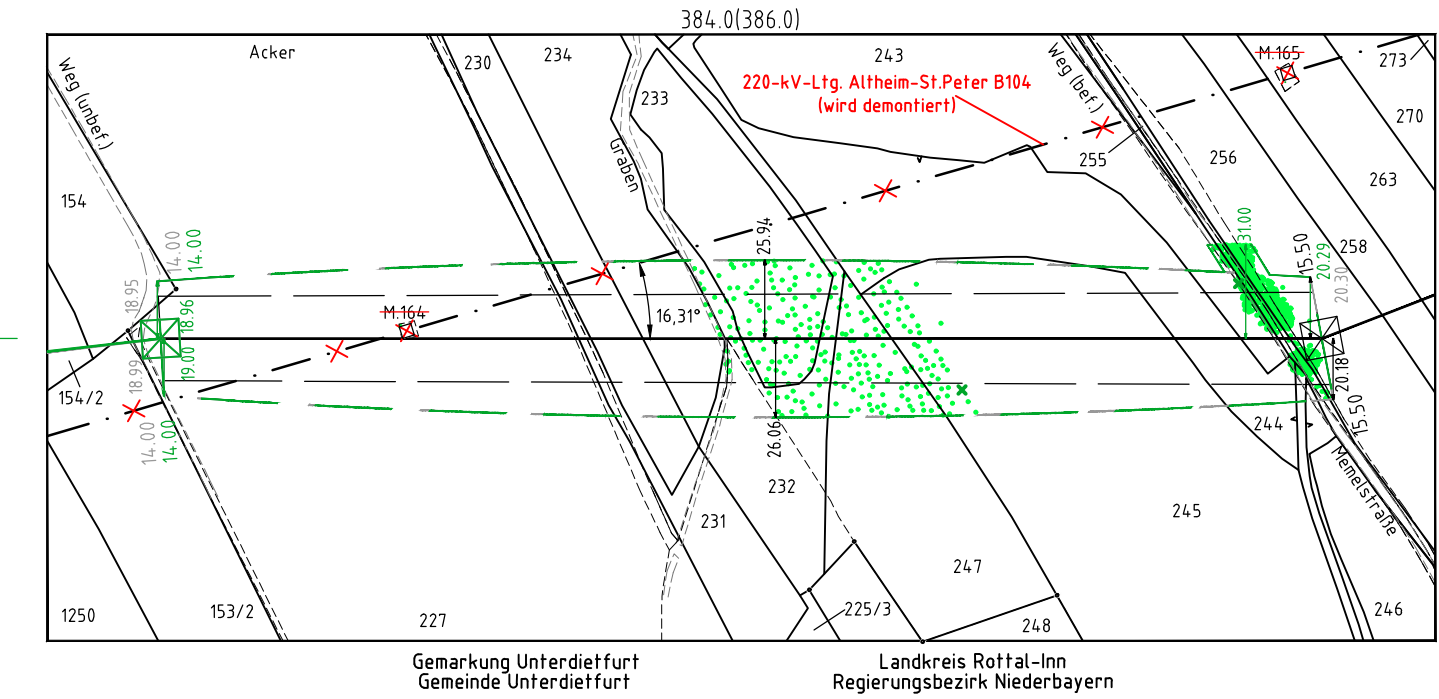
Gemarkung Unterriedfurt
Landkreis Rothal-Ing
Regierungsbezirk Niederbayern

99
WA160-39,00
DA
SF delta h = 0,25 m

Vogelschutzmarkierung
18 Vogelschutzmarkierungen alternierend auf den Erdseilen



weiter siehe Blatt 32

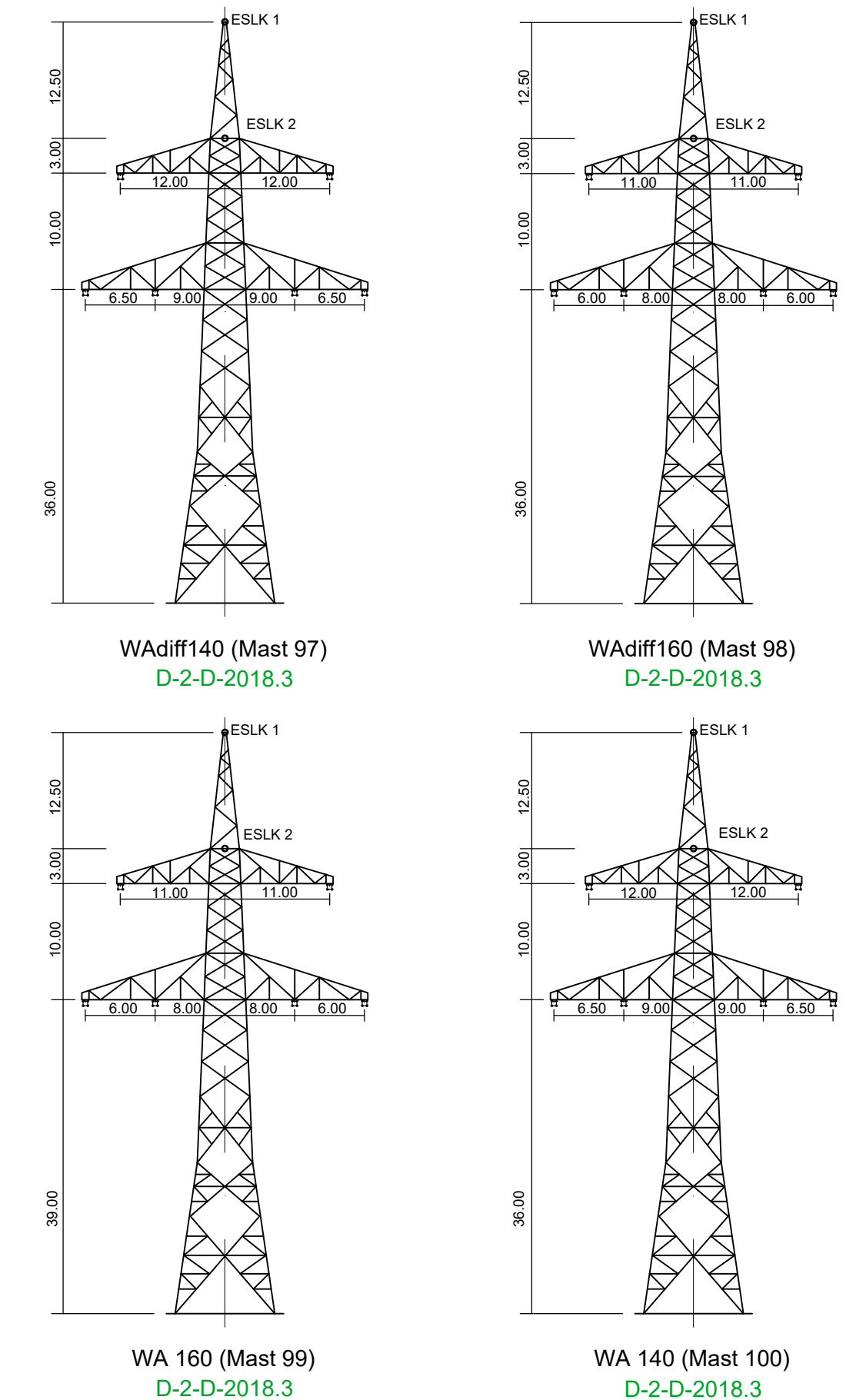


Gemarkung Unterriedfurt
Landkreis Rothal-Ing
Regierungsbezirk Niederbayern

Gemarkung Unterriedfurt
Landkreis Rothal-Ing
Regierungsbezirk Niederbayern

100
WA140-36,00
DA
SF delta h = 0,61 m

Vogelschutzmarkierung
18 Vogelschutzmarkierungen alternierend auf den Erdseilen



Vegetationspunkte mit Seilabstand < 5,00m
Vegetationspunkte mit Seilabstand > 5,00m

Antrag weiterhin gültig
Antrag geändert
Deckblatt neuer Stand

Tennet
Taking power further

380-kV Leitung Altheim - Matzenhof
Teilabschnitt: 2: 380-kV Ltg. Adlkofen - Matzenhof B152

LÄNGENPROFIL
von Bauwerk Nr. 1

Deckblatt
Mast Nr. 97 - Mast Nr. 100

| | |
|-----------------------------|---|
| DIN VDE-Bestimmung | : 0210/Norm VDE 1/11 HSP (Eiszone 2, Windzone 1) |
| Gestänge | : D-2-D-2018.3 |
| Beseilung | : 2x3x4 595-AL1/72-ST1A (M97-M98) , MZS=40,0N/mm² |
| Leiteseil | : 2x3x4 595-AL1/72-ST1A (M98-M99, M99-M100) , MZS=46,0N/mm² |
| Erdseil | : 2x1 261-AL3/25-A20SA (M97-M98) , MZS=40,0N/mm² |
| Luftkabel/sonstige Belegung | : 2x1 261-AL3/25-A20SA (M98-M99, M99-M100) , MZS=47,0N/mm² |
| Kettenlänge | : DA = 6,50m, 334kg |
| Seitliche Überhöhung | : 15,00 m rechts ----- oder links - - - - - aufgenommen |

Planfeststellungsunterlage

Aufgestellt: 08.01.2018
Bayreuth
TenneT TSO GmbH
i.V. gez. Thomas Ehrhardt-Unglaub i.A. gez. Dirk Dalfler

Maßstab: Längen: 1:2500
Höhen: 1:500

SPICE

Datum: 27.11.2017
Bearb.: Daplan
Gepr.: Tenneyer
Norm: Tenneyer
Servicebereich: C>

Geobasisdaten: Bayerische Vermessungsverwaltung