

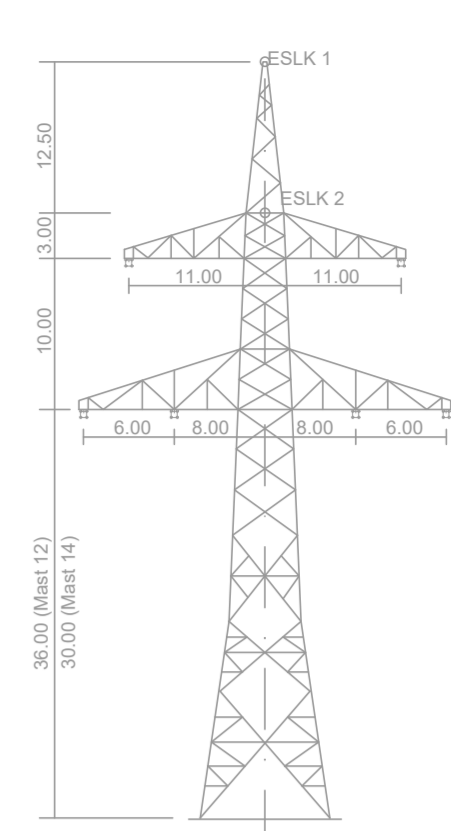
12
WA160-36,00
DA
SF delta h=0,20m

13
T2-47,00
VH
SF delta h=0,52m

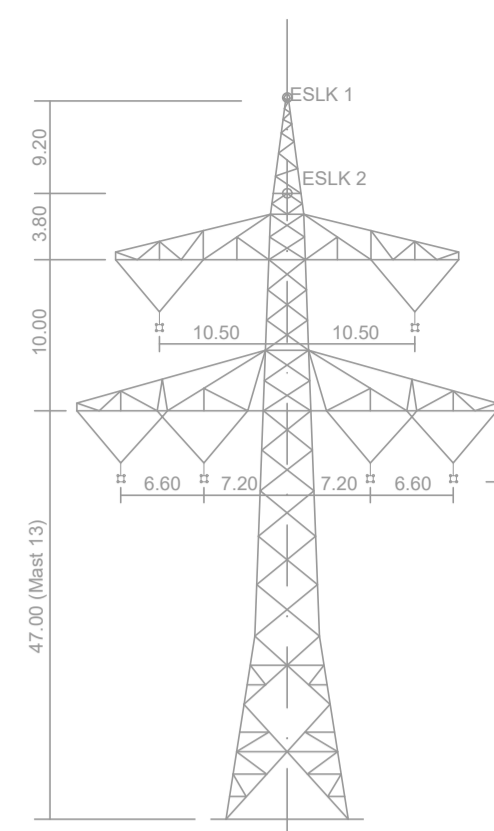
14
WA160-30,00
DA
SF delta h=0,39m

14
WA160-30,00
DA
SF delta h=0,39m

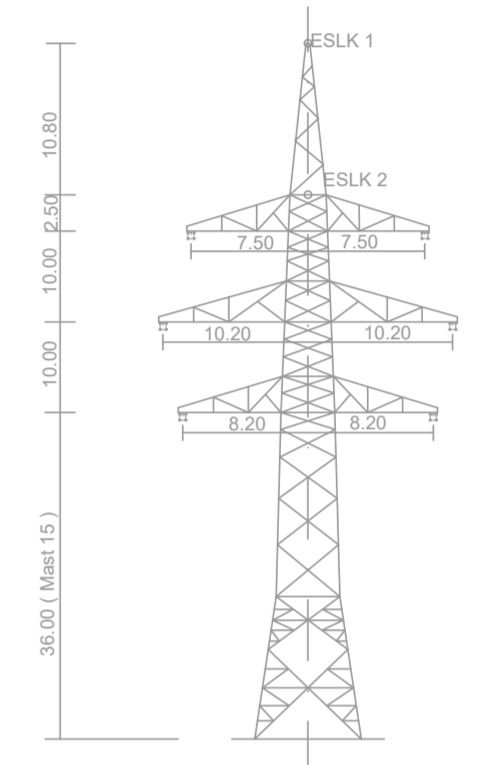
15
WA160-36,00
DA
SF delta h=0,33m



WA 160 (Mast 12, 14)
D-2-D-2015.3




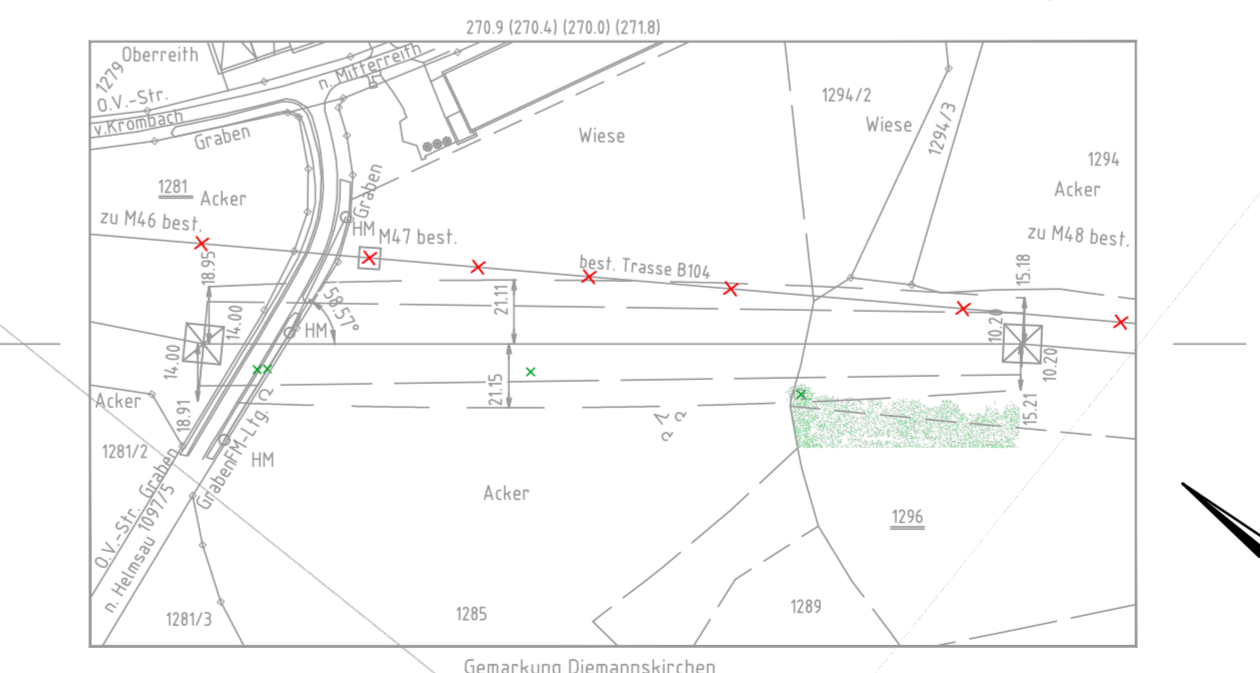
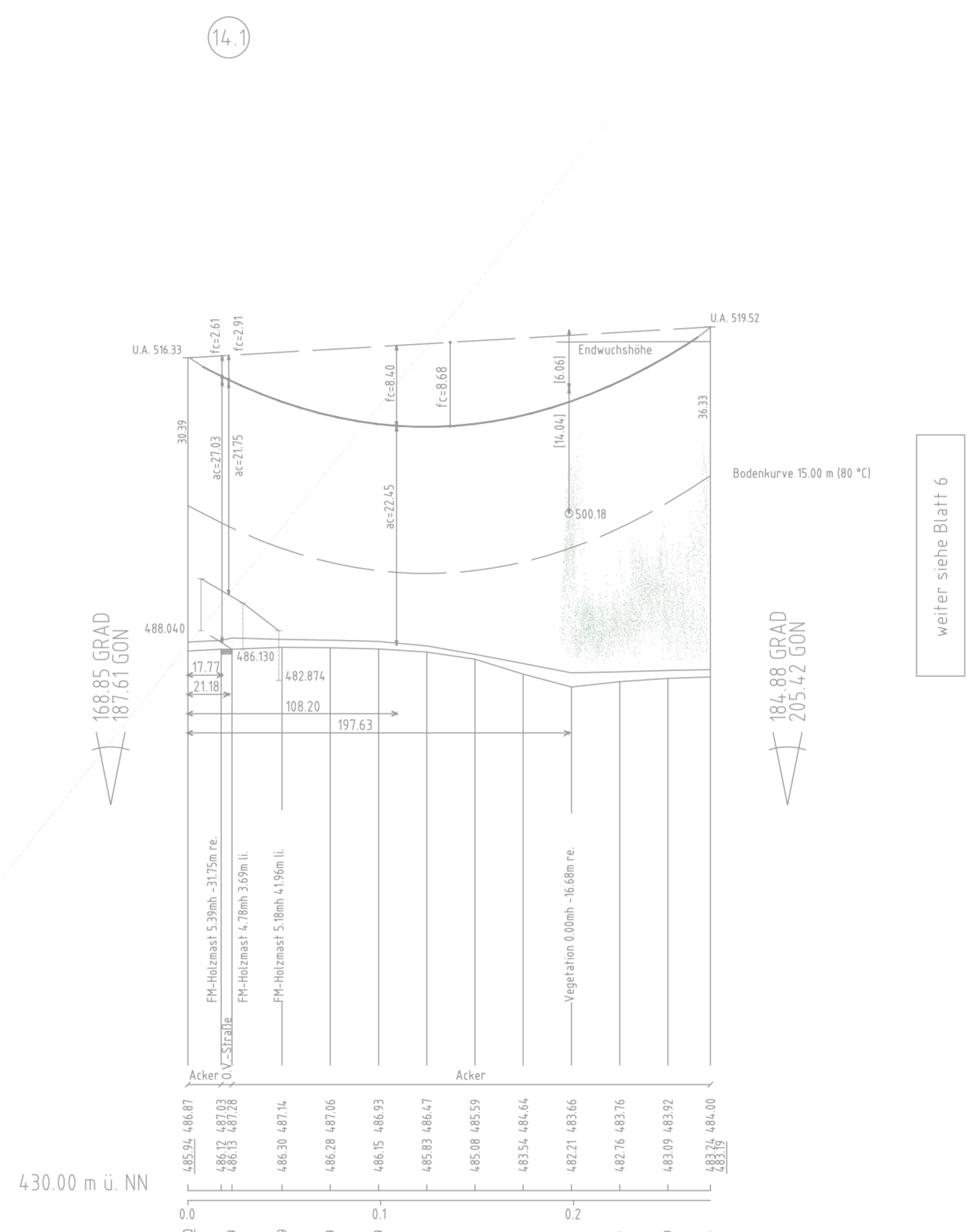

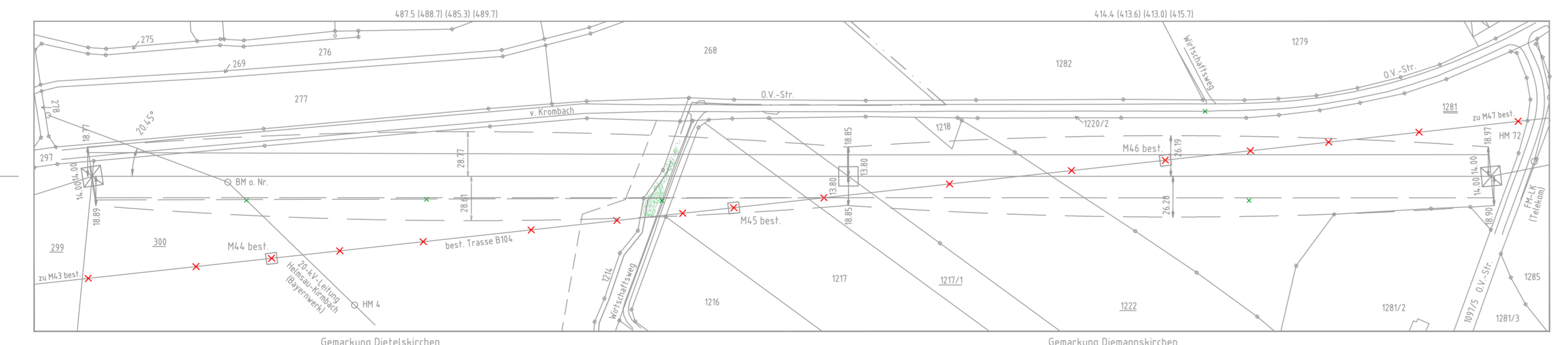
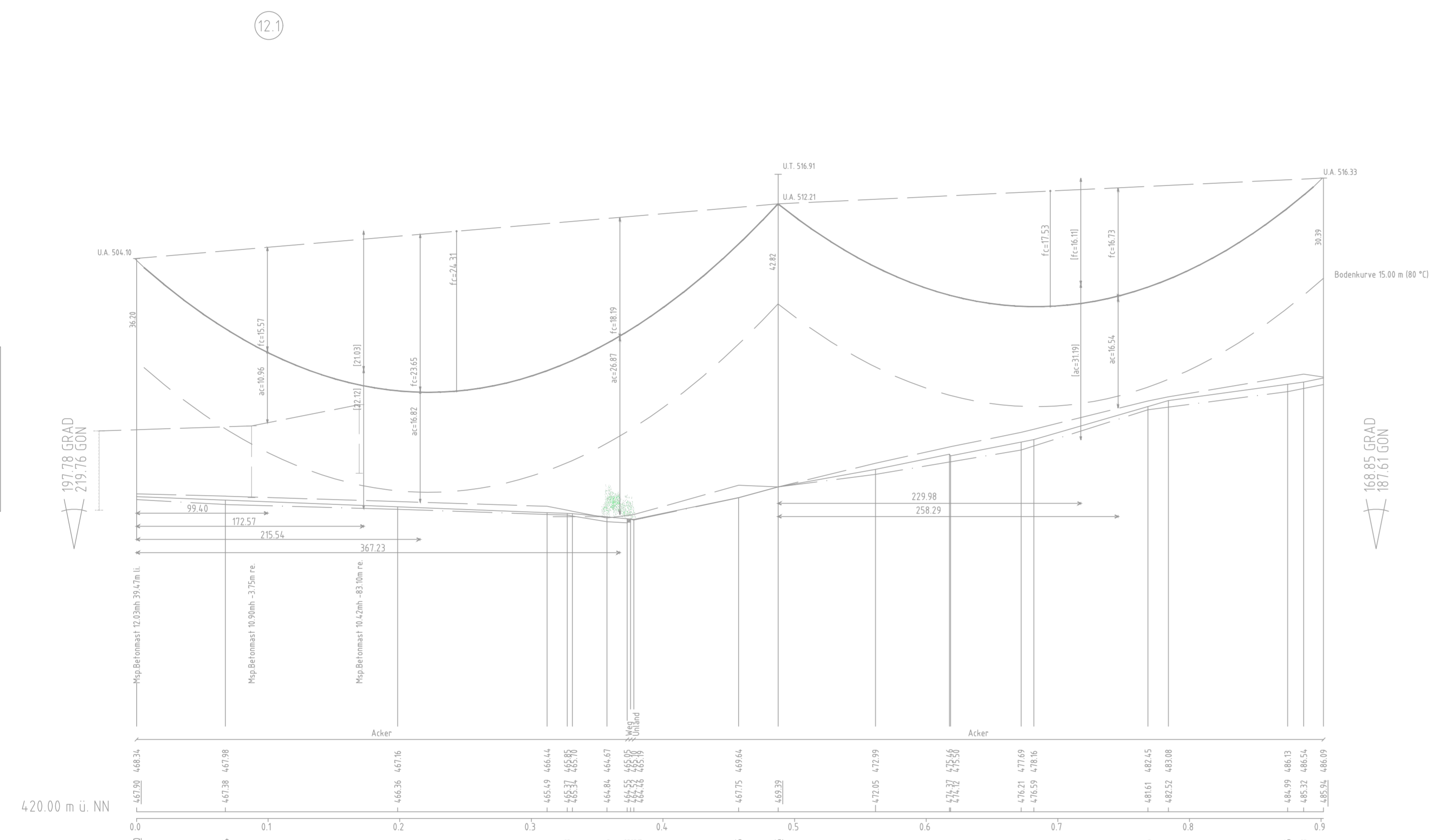
T2 (Mast 13)
D-2-D-2015.3



WA 160 (Mast 15)
D-2-T-2016.2

Vegetationspunkte mit Seilabstand < 5.00m
Vegetationspunkte mit Seilabstand > 5.00m

Antrag weiterhin gültig
Antrag geändert
Deckblatt neuer Stand



Anlage 8.1
Blatt 5 / 56
ungültig
Wird durch
Blatt 5.1 ersetzt

380-kV-Leitung Altheim - Matzenhof
Teilabschnitt 2 : 380-kV-Ltg. Adlkofen-Matzenhof B152

LÄNGENPROFIL

von Bauwerk Nr. 1

Deckblatt

Mast Nr. 12 - Mast Nr. 15

DIN VDE-Bestimmung	: 0210/Norm VDE 1/11 HSP (Eiszone 2, Windzone 1)
Gestänge	: D-2-D-2015.3, D-2-T-2016.2
Beseilung	: 2x3x4 565-AL1/72-ST1A, MZS=46.0/mm²
Leitenseil	: 2x1 265/35, MZS=46.0/mm²
Erdseil	: 2x1 265/35, MZS=46.0/mm²
Luftseil-/sonstige Belegung	: 2x1 265/35, MZS=46.0/mm²
Kettenlänge	: DA = 7.00m, VH=4.70m
Seitliche Überhöhung	: 15.00 m rechts - - - - - oder links - - - - - aufgenommen

Geobasisdaten: Bayerische Vermessungsverwaltung

Planfeststellungsunterlage			
Aufgestellt : 08.01.2018		12.08.2022	
Bayreuth		Tennet TSO GmbH	
i.V. gez. Thomas Ehrhardt-Unglaub		i.A. gez. Dirk Dafler	
	Planstab Länge=1:2500 Höhe=1:500	Einheit Meter	
		Ort	
		Blatt	Bl. 12.201
		Spez.	Bl. 12.201
		Name	Waldmeyer
		Servicebereich	LAG 1
A	Deckblatt	23.06.2020	Da
Zust	Änderung	Datum	Name