

Planung

- Erschließung
- Masse
- Fahrspur mit Achse und Fahrspreitenaufteilung
- Mitabstreifen mit Achse A3
- Fahrspur mit Achse und Fahrspreitenaufteilung
- Bauwerk
- Lärmschutzwand
- Stützmauer
- Brücke
- Rückbau
- Gelände
- Geh- und Radweg
- öffentlicher Feld- / Waldweg (öFW) unbefestigt / Eigentümerweg
- öffentlicher Feld- / Waldweg (öFW) befestigt
- Abtragung Retentionsausgleich

Bestandteile:

- Trinkwasserleitung
- Gasleitung
- E-Freileitung
- E-Leitung
- Fernwasserleitung
- Abwasserleitung
- Fernwasser
- LWL-Kabel

Verwaltung:

- Gemeindegrenze
- Gemarkungsgrenze

Hochwasserschutz Niederaltich - Projektier (RMD Wasserstraßen GmbH, 2014)

Neubau, projektiertes Hochwasserschutz

Schutzgebiete:

- FFH-Gebiet, Natura 2000
- Vogelschutzgebiet SPA Natura 2000
- Naturschutzgebiet (NSG) / Naturdenkmal (ND)

Neigungsbruchpunkt
mit Angabe von Ausrichtungshöhe, Längsneigung und Abstand zum nächsten Neigungsbruchpunkt

Gradienten
- Gradientenhochpunkt
- Gradientenfußpunkt

Vermaßstab
H = 30000 m
1 : 10000 m
1 : 0,437 m

1 2 3 4 5 6 7 8 9 10 11

INGE A 3 - BUNG ILF Schimetta	BUNG	ILF	SZ	gearbeitet:	Feb. 2022	flj
c/o BUNG Ingenieure AG				gezeichnet:	Feb. 2022	Hfg/kid
89126 Heidelberg Englerstraße 4				geprüft:	28.02.2022	Fischer
69054 Heidelberg Postfach 101420				Projekt-Nr.:	00-0000	
Tel. 06221996-0 Fax. 06221996-20				gearbeitet:	Feb. 2022	Prem
E-Mail: schimetta@bungeo.de				gezeichnet:	Feb. 2022	Maier
				geprüft:		
				PSP-Nr.:	B01S.ABA90370.00	

Die Autobahn Südbayern
Außenstelle Deggendorf
Gräflinger Straße 83, 94469 Deggendorf

3			
2			
1			

Art der Änderung Datum Zeichen

Lagesystem	GK/Lagesystem 120 und DHHN 12	Stand Kataster	2018 / 2019 / 2022
Höhensystem	Höhenstatus 100 (NN)	Bestandsvermessung	2002 / 2015 / 2017

FESTSTELLUNGSENTWURF

Die Autobahn GmbH des Bundes

Unterlage / Blatt-Nr.: 05 / 10
Lageplan
Bau-km 8+900 bis 9+900

PROJIS-Nr.: 09.173200.00

Maßstab: 1:1.000

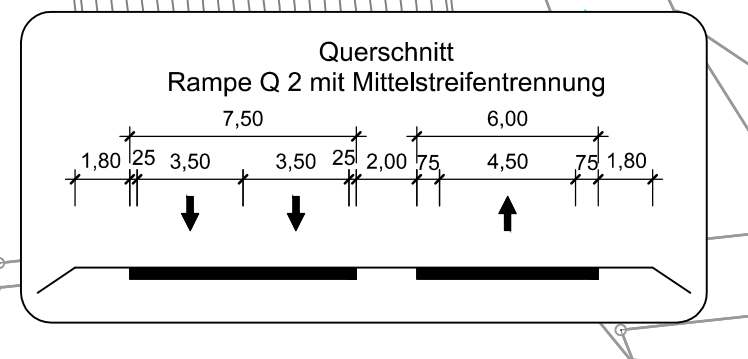
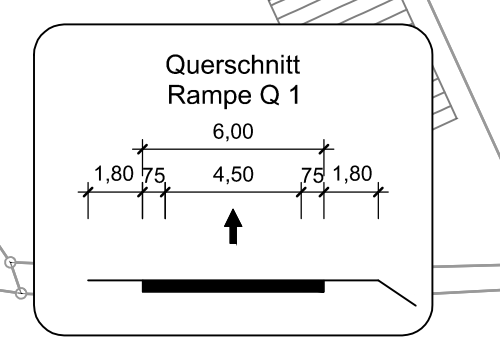
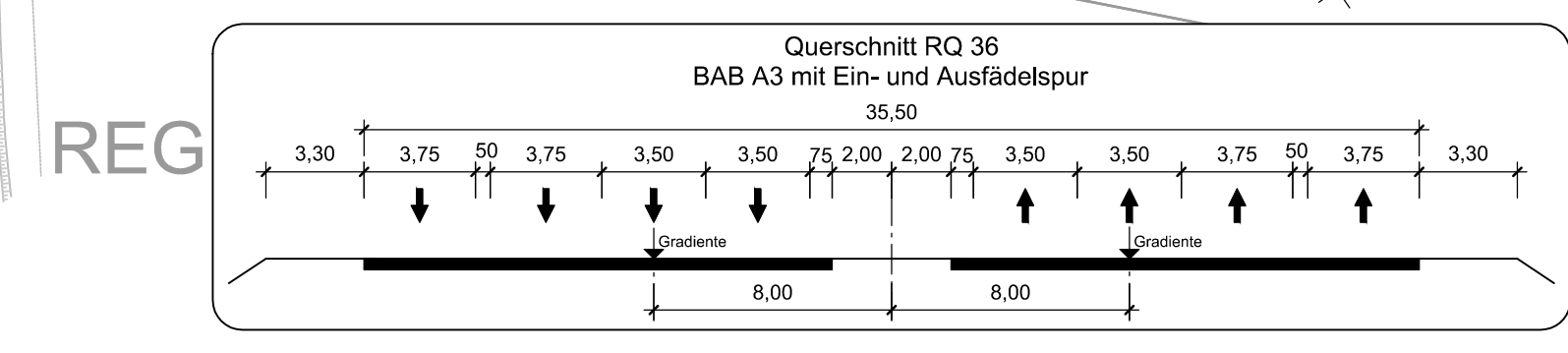
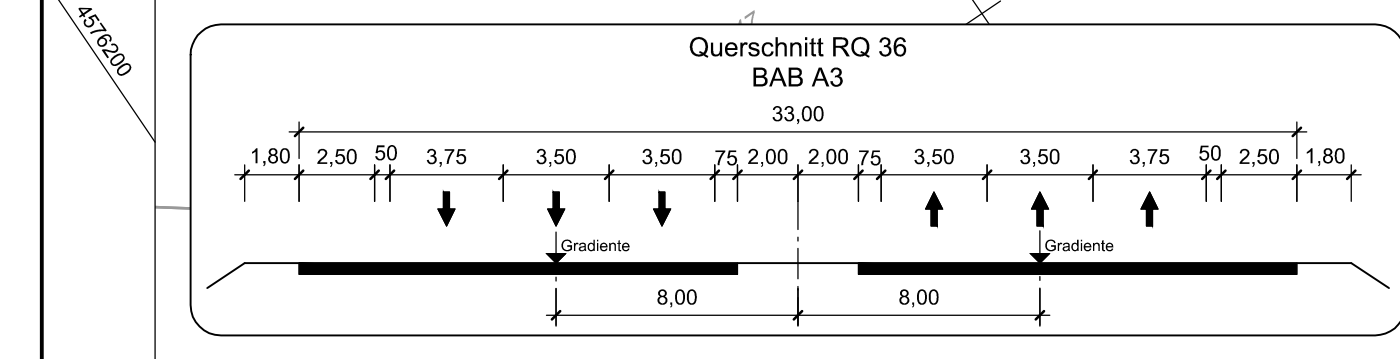
A 3 Nürnberg - Passau 6-streifiger Ausbau zw. AK Deggendorf - AS Hengersberg

Bau-km 0+253 bis 10+959

Aufgestellt: 15.03.2022
Niederlassung Südbayern
Außenstelle Deggendorf

P. Ritscher, Leiter der Außenstelle

R 457785.853
H 540302.519



© Bayerische Vermessungsverwaltung, Geobasisdaten (Darstellung der Flurkarte als Eigentumsverhältnis nicht geeignet)
© Bayerisches Landesamt für Umwelt, www.lfu.bayern.de
Lagepunkt im GK-System
Lagesystem 120 und DHHN 2-System
Höhenstatus 100 (NN)
Auszug enthält Daten aus dem Rauminformationssystem