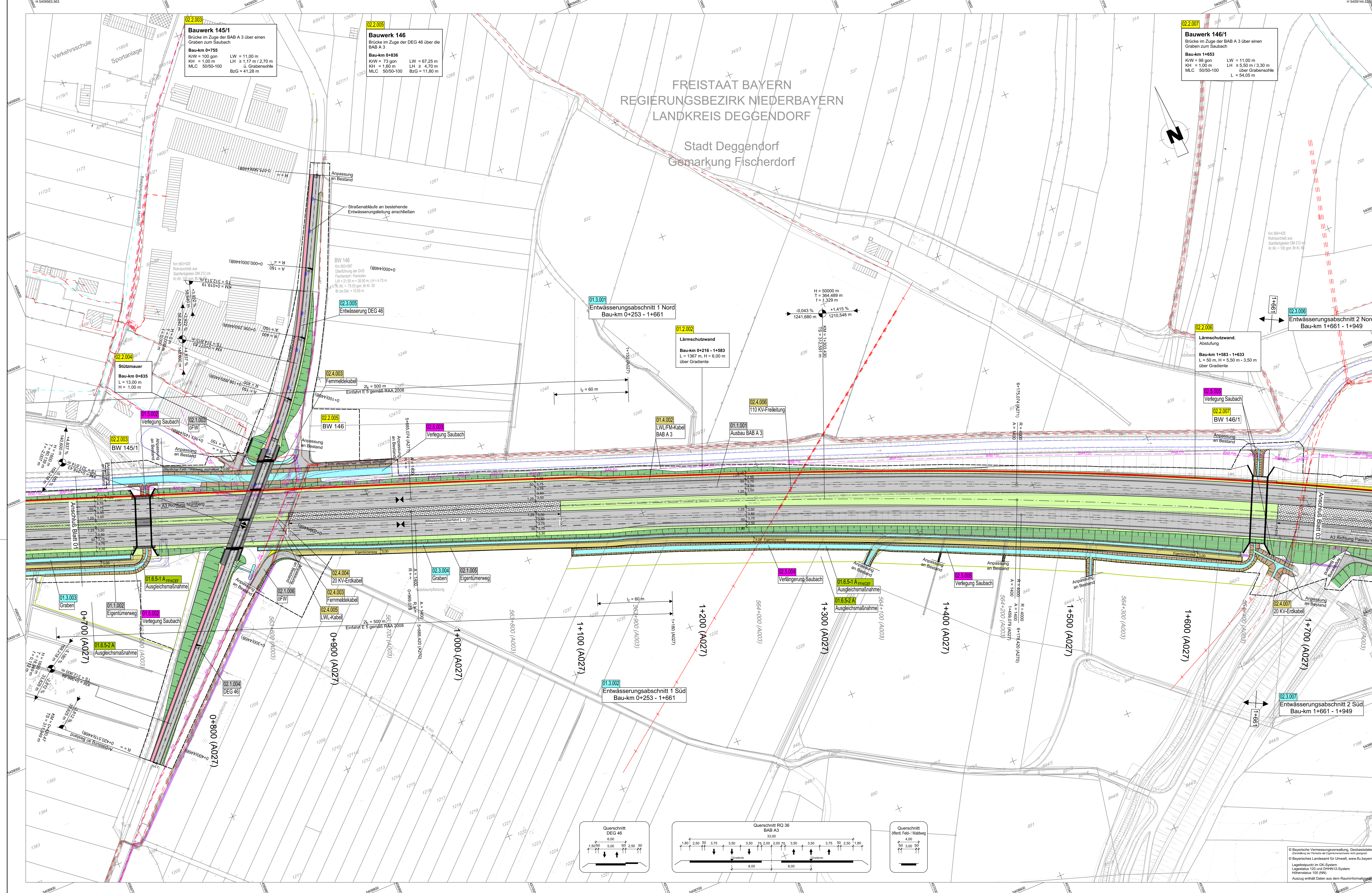


FREISTAAT BAYERN
REGIERUNGSBEZIRK NIEDERBAYERN
LANDKREIS DEGGENDORF

Stadt Deggen Dorf
Gemarkung Fischerdorf



Planung

- Bestandsabdeckung
- Mauke
- Stütze
- Fahrspur mit Achse und Fahrspreitenaufteilung
- Mittelstreifen mit Achse A3
- Fahrspur mit Achse und Fahrspreitenaufteilung
- Graben
- Dammabdeckung
- Lärmschutzwand
- Stützmauer
- Brücke
- Rückbau
- Gehweg
- Geh- und Radweg
- öffentlicher Feld-/Waldweg (ÖFW) unbefestigt / Eigentümernweg
- öffentlicher Feld-/Waldweg (ÖFW) befestigt
- Abtragung Retentionsausgleich

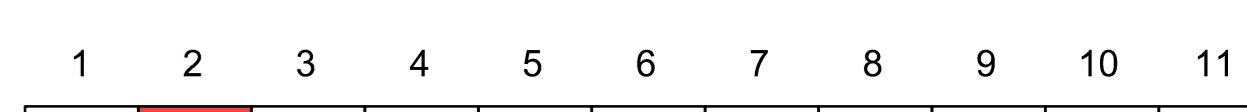
Verwaltung

- Bestandsgrenze
- Gemarkungsgrenze

Schutzgebiete:

- FFH-Gebiet, Natura 2000
- Vogelschutzgebiet SPA Natura 2000
- Naturschutzgebiet (NSG) / Naturreich (ND)

Hochwasserschutz Niederstrabach - Projekt (RMD Wasserstraßen GmbH, 2014)
Neubau, projektiertes Hochwasserschutz



INGE A 3 - BUNG ILF Schimetta	BUNG	ILF	SZ	bearbeitet:	Feb. 2022	fi
cto BUNG Ingenieure AG	69126 Heilbronn Englerstraße 4	69004 Heidelberg Postfach 101420	26. 0601200044 Fax: 06221006220 E-Mail: zimmermann.vollgraf@bzg.de	gezeichnet:	Feb. 2022	thgtr
				geprüft:	30.02.2022	Fischer
				Projekt-Nr.:	00-0000	

<p>Die Autobahn Südbayern Außenstelle Deggen Dorf Grafinger Straße 83, 84469 Deggen Dorf</p>	bearbeitet:	Feb. 2022	Phm
	gezeichnet:	Feb. 2022	Mater
	geprüft:	BSP-Nr.: B01S.ABA90370.00	

Nr.	Art der Änderung	Datum	Zeichen
3			
2			
1			

Lagesystem	GK/Lagesystem 120 und DHNN 12	Stand Kataster	2018 / 2019 / 2022
Höhensystem	Höhenstatus 100 (NN)	Bestandsvermessung	2002 / 2015 / 2017

FESTSTELLUNGSENTWURF

Die Autobahn GmbH des Bundes

Umfeld / Blatt-Nr.: 05 / 02
Lageplan
Bau-km 0+700 bis 1+700

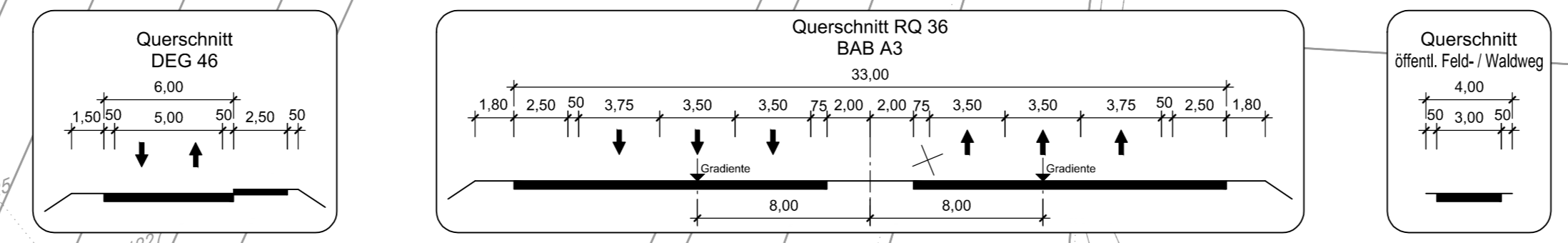
Strasse / Abschn.-Nr. / Station: A 3, 1280, 0.247 - A 3, 1300, 1.739
PROJIS-Nr.: 09.173200.00

A 3 Nürnberg - Passau
6-streifiger Ausbau
zw. AK Deggen Dorf - AS Hengersberg
Bau-km 0+253 bis 10+959

Maßstab: 1:1.000

Aufgestellt: 15.03.2022
Niederlassung Südbayern
Außenstelle Deggen Dorf

Prüfer: Fischer, Leiter der Außenstelle



© Bayerische Vermessungsverwaltung, Geobasisdaten
© Bayerisches Landesamt für Umwelt, www.lfu.bayern.de
Lageplan im GK-System
Lagestatus 120 und DHNN 12-System
Höhenstatus 100 (NN)
Auszug enthält Daten aus dem Rauminformationssystem