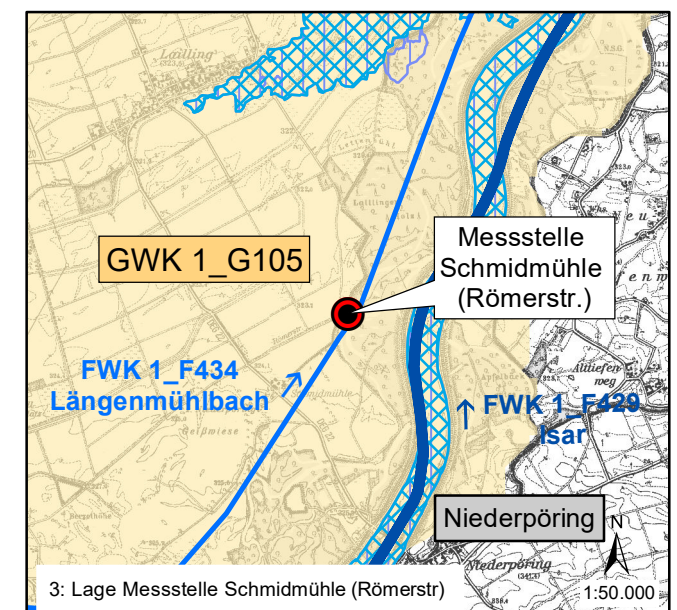
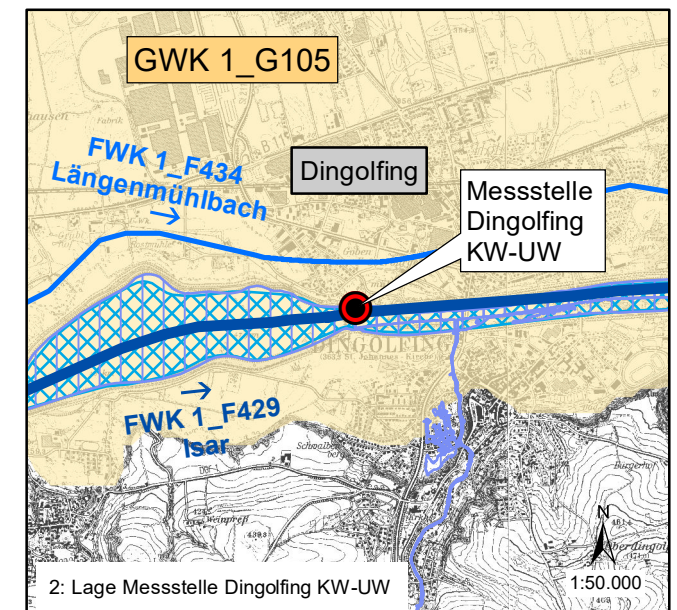
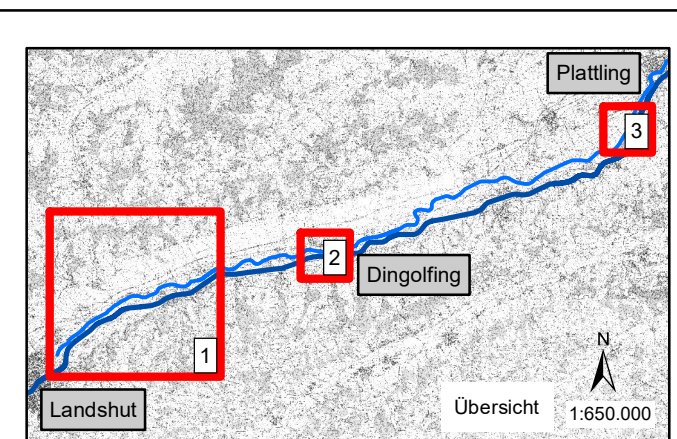


1: Lage Bauvorhaben und Messstelle LA VP1 (Müllberg\_LA)



Straßenbauverwaltung Freistaat Bayern aufgestellt: Staatliches Bauamt Landshut	Unterlage: Anhang 2 Übersichtskarte zur Unterlage 19.5
Straße / Abschnittsnummer / Station: B 15n in Bau bis K LAs 14 / 120 / 5,575	Maßstab: 1 : 50.000
PROJIS-Nr.: 09 00 99 19 30	Datum: 12/2019

B 15neu Essenbach (A 92) - B 299  
 Neubau der Ost-Umfahrung Landshut  
 Bauabschnitt I von Essenbach (A 92) bis Dirnau (LAs 14)