






## FFH-Verträglichkeitsprüfung für das Gebiet DE 7439-371 "Leiten der unteren Isar"

Übersichtskarte des FFH-Gebiets

### Legende

- Natura 2000-Gebiete**
-  FFH-Gebiet DE 7439-371 "Leiten der unteren Isar", bei dem Beeinträchtigungen nicht ausgeschlossen werden können und das Gegenstand der vorliegenden FFH-Verträglichkeitsprüfung ist
  -  NATURA 2000-Gebiete, bei denen Beeinträchtigungen ausgeschlossen werden können
- Nachrichtliche Übernahme der Vorhabensplanung**
-  Streckenverlauf des geprüften Vorhabens B 15neu, Ost-Umfahrung Landshut, Bauabschnitt I
  -  Bezugsraum des Landschaftspflegerischen Begleitplanes zum Bauabschnitt I
  -  Landkreisgrenze

Geodaten © Bayerisches Landesamt für Vermessung und Geoinformation

© Bayerische Vermessungsverwaltung, Geobasisdaten  
(Darstellung der Flurkarte als Eigentumsnachweis nicht geeignet)  
© Bayerisches Landesamt für Umwelt, www.lfu.bayern.de

Bearbeitung:	bearbeitet	12/2019	TH
 <b>Dr. H. M. Schober</b> Gesellschaft für Landschaftsarchitektur mbH Kammerhof 6 • 85554 Freising • Germany Tel.: +49 (0) 8161 30 01 • Fax: +49 (0) 8161 9 44 33 zentrale@schober-larc.de • www.schober-larc.de	gezeichnet	12/2019	LH / BK
	geprüft	12/2019	AP
Projekt:		17036	

Staatliches Bauamt Landshut		bearbeitet	12/2019	Graf
Innere Regensburger Str. 7 - 8 84034 Landshut		gezeichnet	12/2019	Kuffer
Tel. (0871) 9254-001, Fax (0871) 9254-300, E-Mail: poststelle@stbala.bayern.de		PSP Nr.:	B21S.ABBW0035.00.E1.01	
		Projekt:	B 15neu OU Landshut, BA I	


Nr.	Art der Änderung	Datum	Zeichen

## Feststellungsentwurf

Straßenbauverwaltung Freistaat Bayern	Unterlage / Blatt-Nr.: 19.2 / Anlage 1
Staatliches Bauamt Landshut	FFH-Verträglichkeitsprüfung für das Gebiet "Leiten der unteren Isar" (DE 7439-371)
Straße / Abschn.-Nr. / Station: B 15n in Bau bis K LAs 14 / 120 / 5,575	Übersichtskarte des FFH-Gebiets
PROJIS- Nr.: 09 00 99 19 30	Maßstab: 1 : 50.000

**B 15neu Essenbach (A 92) - B 299  
Neubau der Ost-Umfahrung Landshut**  
Bauabschnitt I von Essenbach (A 92) bis Dirnau (LAs 14)  
Bau-km 48+110 bis 49+900

aufgestellt:  
Staatliches Bauamt Landshut

  
Bayerstorfer, Baudirektor  
Landshut, den 10.01.2020

Reg-Nr.: