


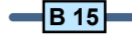


Legende

Verwaltungsgrenzen

-  Regierungsbezirksgrenze
-  Landkeisergrenze
-  Gemeindegrenze

Straßennetz




-  A 92 Bundesautobahn
-  B 15 Bundesstraße
-  St 2045 Staatsstraße
-  Kreisstraße
-  Bundesstraße in Bau

Straßenplanung

B 15neu, Ost-Süd-Umfahrung Landshut

-  Raumverträglich
-  Nicht raumverträglich
-  Neubau vierstreifig
-  Neubau zweistreifig
-  Ausbau vierstreifig

Projekte Bundesverkehrswegeplan 2030 (BVWP 2030) im Zusammenhang mit der Ortsumfahrung Landshut

-  VB Vordringlicher Bedarf
-  WB* Weiterer Bedarf mit Planungsrecht
-  Neubau zweistreifig

Zur Sicherstellung einer leistungsfähigen Verkehrserschließung zwischen Landshut und der B 12 / A 94 wurden zwei alternative Trassen zum Bundesverkehrswegeplan 2030 (BVWP) für eine ergebnisoffene und gleichgewichtige Bewertung angemeldet. „Zum einen für den Ausbau der Bestandstrasse B 15alt mit Ortsumfahrungen (Variante Westkorridor) und zum anderen für die ursprünglich raumgeordnete Trasse B 15neu als Korridoranmeldung (Variante Ostkorridor)“ (Ministerratsbeschluss vom 03.02.2015). Die B 15neu ist ab der Ost-Süd-Umfahrung Landshut als Projekt mit weiterem Bedarf mit Planungsrecht (WB*) im BVWP 2030 enthalten und darin als fiktiver Trassenverlauf dargestellt. Damit wird „dem Ergebnis der vor Ort noch offenen Variantendiskussion ... nicht vorgegriffen“ (Projektinformationssystem (PRINS) zum BVWP 2030, <http://www.bvwp-projekte.de>).


© Bayerische Vermessungsverwaltung, Geobasisdaten
(Darstellung der Flurkarte als Eigentumsnachweis nicht geeignet)
© Bayerisches Landesamt für Umwelt, www.lfu.bayern.de

Bearbeitung:  Dr. H. M. Schober Gesellschaft für Landschaftsarchitektur mbH Kammerhof 6 · 85354 Freising · Germany Tel.: +49 (0) 8161 30 01 · Fax: +49 (0) 8161 9 44 33 zentrale@schober-larc.de · www.schober-larc.de	bearbeitet	10/2019	TH
	gezeichnet	10/2019	LH
	geprüft	10/2019	AP
Projekt:		17036	

Staatliches Bauamt Landshut Innere Regensburger Str. 7 - 8 84034 Landshut Tel. (0871) 9254-001, Fax (0871) 9254-300, E-Mail: poststelle@stbala.bayern.de		bearbeitet	10/2019	Rimböck
		gezeichnet	10/2019	Kuffer
		geprüft	10/2019	Kuffer
		PSP Nr.: B21S.ABB0035.00.E1.01		Projekt: B 15neu OU Landshut, BA I

Nr.	Art der Änderung	Datum	Zeichen

Feststellungsentwurf

Straßenbauverwaltung Freistaat Bayern		Unterlage / Blatt-Nr.: 2 / 2	
Staatliches Bauamt Landshut		Übersichtskarte	
Straße / Abschn.-Nr. / Station: B 15n in Bau bis K LAs 14 / 120 / 5,75		Maßstab: 1 : 100.000	
PROJIS-Nr.: 09 00 99 19 30			
B 15neu Essenbach (A 92) - B 299 Neubau der Ost-Umfahrung Landshut Bauabschnitt I von Essenbach (A 92) bis Dirnau (LAs 14) Bau-km 48+110 bis 49+900			
aufgestellt: Staatliches Bauamt Landshut			
 Bayerischer Baudirektor Landshut, den 10.01.2020			