

Tabelle: Wasserrecht Teilabschnitt 2 (geplante Maste)

Ltg. Nr.	Mast Nr.	Gemeinde	Wasserrechtlich relevant?	Unter-Kategorie	Sondierdatum	GW-Pegel	Bemessungswasserspiegel (m u. GOK)	GW-Berührung durch Fundament	Gründungs-empfehlung	Masttyp	be -Maß	Fundament-größe in m (Kantenlänge)	Bauwasser-haltung ja/nein	Art der Bauwasser-haltung	Grundwasser-absenkung (m)	Entnahme-rate (Vs)	Reichweite Absenkung (m)	Kalkulierte Fördermenge [m³]	Dauer Bodeneingriff	Einleitstelle
B116	121	Gemeinde Adlkofen	nein	-	08.03.2017	-	-	nein	Flachgründung	WA	15,00	22,50	nein					entfällt	3 Wochen	entfällt
B152	1	Gemeinde Adlkofen	nein	-	-	-	-	-	-	T	11,00	16,50	-					-	-	-
B152	2	Gemeinde Adlkofen	nein	-	08.03.2017	-	-	nein	Flachgründung	WA	12,50	18,75	nein					entfällt	3 Wochen	entfällt
B152	3	Gemeinde Adlkofen	nein	-	-	-	-	-	-	WA	12,00	18,00	-					-	-	-
B152	4	Gemeinde Adlkofen	nein	-	-	-	-	-	-	WA	11,50	17,25	-					-	-	-
B152	5	Gemeinde Adlkofen	nein	-	-	-	-	-	-	T	11,00	16,50	-					-	-	-
B152	6	Gemeinde Adlkofen	nein	-	-	-	-	nein	-	T	11,00	16,50	-					-	-	-
B152	7	Gemeinde Adlkofen	ja	-	08.03.2017	2,5	1,5	ja	Flachgründung	WA	11,50	17,25	ja	offen *	2	0,2	2	400	3 Wochen	Vorfluter 130 m westlich Mast 7 (Zufluss zum Musbacher Graben)
B152	8	Gemeinde Adlkofen	nein	-	-	-	-	-	-	WA	12,50	18,75	-					-	-	-
B152	9	Gemeinde Adlkofen	nein	-	-	-	-	-	-	T	11,50	17,25	-					-	-	-
B152	10	Gemeinde Adlkofen	nein	-	-	-	-	-	-	T	11,50	17,25	-					-	-	-
B152	11	Gemeinde Adlkofen	nein	-	08.03.2017	-	-	nein	Flachgründung	WA	11,50	17,25	nein					entfällt	3 Wochen	entfällt
B152	12	Gemeinde Adlkofen	nein	-	-	-	-	-	-	WA	12,00	18,00	-					-	-	-
B152	13	Markt Geisenhausen	nein	-	-	-	-	-	-	T	11,50	17,25	-					-	-	-
B152	14	Markt Geisenhausen	nein	-	-	-	-	-	-	WA	11,50	17,25	-					-	-	-
B152	15	Markt Geisenhausen	nein	-	08.03.2017	-	-	nein	Flachgründung	WA	13,00	19,50	nein					entfällt	3 Wochen	entfällt
B152	16	Markt Geisenhausen	ja	Vorranggebiet für Wasserversorgung	09.03.2017	4,6	-	nein	Flachgründung	T	10,00	15,00	nein					entfällt	3 Wochen	entfällt
B152	17	Markt Geisenhausen	ja	Vorranggebiet für Wasserversorgung	09.03.2017	5,5	-	nein	Flachgründung	WA	13,50	20,25	nein					entfällt	3 Wochen	entfällt
B152	18	Markt Geisenhausen	ja	Vorranggebiet für Wasserversorgung	13.03.2017	2,5	1,5	ja	Flachgründung	WA	12,00	18,00	ja	geschlossen **	2	8	63	14.520	3 Wochen	Vorfluter 340 m westlich (Zufluss zur Kleinen Vils)
B152	19	Markt Geisenhausen	ja	Wassersensibler Bereich	13.03.2017	4,2	-	nein	Flachgründung	WA	12,00	18,00	nein					entfällt	3 Wochen	entfällt
B152	20	Markt Geisenhausen	ja	Vorranggebiet für Wasserversorgung	14.03.2017	-	-	nein	Flachgründung	WA	14,50	21,75	nein					entfällt	3 Wochen	entfällt
B152	21	Stadt Vilsbiburg	ja	Vorranggebiet für Wasserversorgung	14.03.2017	-	-	nein	Flachgründung	WA	14,50	21,75	nein					entfällt	3 Wochen	entfällt
B152	22	Stadt Vilsbiburg	ja	Vorranggebiet für Wasserversorgung	14.03.2017	-	-	nein	Flachgründung	WA	13,00	19,50	nein					entfällt	3 Wochen	entfällt
B152	23	Stadt Vilsbiburg	ja	Vorranggebiet für Wasserversorgung	14.03.2017	-	-	nein	Flachgründung	WA	12,50	18,75	nein					entfällt	3 Wochen	entfällt
B152	24	Stadt Vilsbiburg	nein	-	-	-	-	-	-	T	11,00	16,50	-					-	-	-
B152	25	Stadt Vilsbiburg	nein	-	-	-	-	-	-	WA	11,00	16,50	-					-	-	-
B152	26	Stadt Vilsbiburg	nein	-	-	-	-	-	-	T	11,00	16,50	-					-	-	-
B152	27	Stadt Vilsbiburg	nein	-	-	-	-	-	-	T	11,00	16,50	-					-	-	-
B152	28	Stadt Vilsbiburg	ja	Wassersensibler Bereich	15.03.2017	-	-	nein	Flachgründung	T	12,50	18,75	nein					entfällt	3 Wochen	entfällt
B152	29	Stadt Vilsbiburg	nein	-	-	-	-	-	-	WA	12,00	18,00	-					-	-	-
B152	30	Stadt Vilsbiburg	nein	-	-	-	-	-	-	WA	12,00	18,00	-					-	-	-
B152	31	Stadt Vilsbiburg	ja	Überschwemmungsgebiet Große Vils	15.03.2017	0,9	0,0	ja	Flachgründung	WA	12,50	18,75	ja	geschlossen **	3,6	8	70	1.450	3 Wochen	Große Vils 140 m südöstlich
B152	32	Stadt Vilsbiburg	nein	-	15.03.2017	-	-	nein	Flachgründung	WA	13,00	19,50	nein					entfällt	3 Wochen	entfällt
B152	33	Stadt Vilsbiburg	nein	-	-	-	-	-	-	WA	12,50	18,75	-					-	-	-
B152	34	Stadt Vilsbiburg	nein	-	-	-	-	-	-	WA	11,50	17,25	-					-	-	-
B152	35	Stadt Vilsbiburg	nein	-	-	-	-	-	-	T	12,50	18,75	-					-	-	-
B152	36	Stadt Vilsbiburg	nein	-	15.03.2017	-	-	nein	Flachgründung	T	12,00	18,00	nein					entfällt	3 Wochen	entfällt
B152	37	Stadt Vilsbiburg	nein	-	-	-	-	-	-	T	11,50	17,25	-					-	-	-
B152	38	Stadt Vilsbiburg	nein	-	-	-	-	-	-	T	11,50	17,25	-					-	-	-
B152	39	Stadt Vilsbiburg	nein	-	-	-	-	-	-	WA	11,50	17,25	-					-	-	-
B152	40	Gemeinde Bodenkirchen	nein	-	-	-	-	-	-	WA	13,50	20,25	-					-	-	-
B152	41	Gemeinde Bodenkirchen	nein	-	16.03.2017	-	-	nein	Flachgründung	WA	14,50	21,75	nein					entfällt	3 Wochen	entfällt
B152	42	Gemeinde Bodenkirchen	ja	Wasserschutzgebiet "Bodenkirchen" (Zone III B)	16.03.2017	-	-	nein	Flachgründung	WA	12,00	18,00	nein					entfällt	3 Wochen	entfällt
B152	43	Gemeinde Bodenkirchen	ja	Wasserschutzgebiet "Bodenkirchen" (Zone III B)	16.03.2017	2,2	2,2	ja	Flachgründung	T	10,50	15,75	ja	offen *	0,7	0,1	7	180	3 Wochen	Oberbach (außerhalb WSG)
B152	44	Gemeinde Bodenkirchen	ja	Überschwemmungsgebiet Bina	-	0,5	GOK	ja	Flachgründung	WA	12,00	18,00	ja	offen *	2	0,3	19	550	3 Wochen	Blaßgraben
B152	45	Gemeinde Bodenkirchen	nein	-	-	-	-	-	-	T	11,00	16,50	-					-	-	-
B152	46	Gemeinde Bodenkirchen	nein	-	-	-	-	-	-	WA	12,00	18,00	-					-	-	-
B152	47	Gemeinde Bodenkirchen	nein	-	-	-	-	-	-	T	11,00	16,50	-					-	-	-
B152	48	Gemeinde Bodenkirchen	nein	-	-	-	-	-	-	T	11,00	16,50	-					-	-	-
B152	49	Gemeinde Bodenkirchen	nein	-	16.03.2017	-	-	nein	Flachgründung	T	12,50	18,75	nein					entfällt	3 Wochen	entfällt

Lfg. Nr.	Mast Nr.	Gemeinde	Wasserrechtlich relevant?	Unter-Kategorie	Sondierdatum	GW-Pegel	Bemessungswasserspiegel (m u. GOK)	GW-Berührung durch Fundament	Gründungsempfehlung	Masttyp	be-Maß	Fundamentgröße in m (Kantenlänge)	Bauwasserhaltung ja/nein	Art der Bauwasserhaltung	Grundwasserabsenkung (m)	Entnahmerate (l/s)	Reichweite Absenkung (m)	Kalkulierte Fördermenge [m³]	Dauer Bodeneingriff	Einleitstelle
B152	50	Gemeinde Bodenkirchen	nein	-	-	-	-	-	-	T	11,00	16,50	-					-	-	-
B152	51	Gemeinde Bodenkirchen	nein	-	-	-	-	-	-	T	11,50	17,25	-					-	-	-
B152	52	Gemeinde Bodenkirchen	nein	-	-	-	-	-	-	T	11,00	16,50	-					-	-	-
B152	53	Gemeinde Bodenkirchen	nein	-	-	-	-	-	-	WA	12,00	18,00	-					-	-	-
B152	54	Gemeinde Bodenkirchen	ja	Wassersensibler Bereich	23.03.2017	1,5	0,5	ja	Flachgründung	T	10,50	15,75	ja	offen *	2,5	1	75	1820	3 Wochen	Graben 50 m westlich
B152	55	Stadt Neumarkt-Sankt Veit	nein	-	-	-	-	-	-	WA	13,50	20,25	-					-	-	-
B152	56	Stadt Neumarkt-Sankt Veit	nein	-	-	-	-	-	-	T	10,50	15,75	-					-	-	-
B152	57	Stadt Neumarkt-Sankt Veit	nein	-	-	-	-	-	-	T	9,50	14,25	-					-	-	-
B152	58	Stadt Neumarkt-Sankt Veit	nein	-	-	-	-	-	-	WA	12,50	18,75	-					-	-	-
B152	59	Stadt Neumarkt-Sankt Veit	ja	-	23.03.2017	2,0	1,0	ja	Flachgründung	WA	12,00	18,00	ja	geschlossen **	1	0,7	30	1270	3 Wochen	Wiesbach 120 m südlich
B152	60	Stadt Neumarkt-Sankt Veit	nein	-	-	-	-	-	-	T	11,50	17,25	-					-	-	-
B152	61	Stadt Neumarkt-Sankt Veit	nein	-	-	-	-	-	-	WA	13,00	19,50	-					-	-	-
B152	62	Stadt Neumarkt-Sankt Veit	nein	-	-	-	-	-	-	T	10,00	15,00	-					-	-	-
B152	63	Stadt Neumarkt-Sankt Veit	nein	-	23.03.2017	-	-	nein	Flachgründung	T	10,50	15,75	nein					entfällt	3 Wochen	entfällt
B152	64	Stadt Neumarkt-Sankt Veit	nein	-	-	-	-	-	-	WA	14,50	21,75	-					-	-	-
B152	65	Stadt Neumarkt-Sankt Veit	nein	-	-	-	-	-	-	WA	13,00	19,50	-					-	-	-
B152	66	Stadt Neumarkt-Sankt Veit	nein	-	-	-	-	-	-	T	11,50	17,25	-					-	-	-
B152	67	Stadt Neumarkt-Sankt Veit	nein	-	-	-	-	-	-	WA	12,00	18,00	-					-	-	-
B152	68	Markt Gangkofen	ja	Wassersensibler Bereich	22.03.2017	-	-	nein	Flachgründung	T	11,50	17,25	nein					entfällt	3 Wochen	entfällt
B152	69	Markt Gangkofen	nein	-	-	-	-	-	-	WA	11,50	17,25	-					-	-	-
B152	70	Markt Gangkofen	nein	-	-	-	-	-	-	T	11,50	17,25	-					-	-	-
B152	71	Markt Gangkofen	nein	-	-	-	-	-	-	WA	11,50	17,25	-					-	-	-
B152	72	Stadt Neumarkt-Sankt Veit	nein	-	-	-	-	-	-	WA	13,50	20,25	-					-	-	-
B152	73	Stadt Neumarkt-Sankt Veit	nein	-	22.03.2017	-	-	nein	Flachgründung	T	11,00	16,50	nein					entfällt	3 Wochen	entfällt
B152	74	Stadt Neumarkt-Sankt Veit	nein	-	-	-	-	-	-	WA	14,00	21,00	-					-	-	-
B152	75	Stadt Neumarkt-Sankt Veit	nein	-	-	-	-	-	-	T	11,50	17,25	-					-	-	-
B152	76	Stadt Neumarkt-Sankt Veit	nein	-	-	-	-	-	-	WA	12,00	18,00	-					-	-	-
B152	77	Stadt Neumarkt-Sankt Veit	nein	-	-	-	-	-	-	T	11,00	16,50	-					-	-	-
B152	78	Markt Massing	ja	-	22.03.2017	2,8	1,8	ja	Flachgründung	WA	12,00	18,00	ja	offen *	1,7	0,3	17	550	3 Wochen	Rott
B152	79	Markt Massing	nein	-	-	-	-	-	-	T	11,50	17,25	-					-	-	-
B152	80	Markt Massing	ja	Wassersensibler Bereich	22.03.2017	1,9	0,9	ja	Flachgründung	WA	12,00	18,00	ja	geschlossen**	2	0,6	30	1100	3 Wochen	Rott
B152	81	Markt Massing	ja	Wassersensibler Bereich	21.03.2017	1,8	0,8	ja	Flachgründung	WA	13,50	20,25	ja	offen *	3	1,6	90	2900	3 Wochen	Rott
B152	82	Markt Massing	nein	-	-	-	-	-	-	T	11,50	17,25	-					-	-	-
B152	83	Markt Massing	nein	-	-	-	-	-	-	WA	14,00	21,00	-					-	-	-
B152	84	Markt Massing	nein	-	21.03.2017	-	-	nein	Flachgründung	T	10,50	15,75	nein					entfällt	3 Wochen	entfällt
B152	85	Markt Massing	nein	-	-	-	-	-	-	WA	11,50	17,25	-					-	-	-
B152	86	Markt Massing	nein	-	-	-	-	-	-	T	10,50	15,75	-					-	-	-
B152	87	Markt Massing	nein	-	-	-	-	-	-	WA	10,50	15,75	-					-	-	-
B152	88	Markt Massing	nein	-	-	-	-	-	-	WA	11,50	17,25	-					-	-	-
B152	89	Markt Massing	nein	-	-	-	-	-	-	WA	12,50	18,75	-					-	-	-
B152	90	Markt Massing	ja	-	21.03.2017	0,6	GOK	ja	Flachgründung	T	10,50	15,75	ja	offen *	2,9	0,2	28	370	3 Wochen	Straßengraben 140 m östlich
B152	91	Markt Massing	nein	-	-	-	-	-	-	WA	11,50	17,25	-					-	-	-
B152	92	Markt Massing	nein	-	-	-	-	-	-	WA	11,50	17,25	-					-	-	-
B152	93	Markt Massing	nein	-	-	-	-	-	-	T	12,50	18,75	-					-	-	-
B152	94	Gemeinde Unterdietfurt	nein	-	21.03.2017	-	-	nein	Flachgründung	WA	12,50	18,75	nein					entfällt	3 Wochen	entfällt
B152	95	Gemeinde Unterdietfurt	nein	-	-	-	-	-	-	WA	13,00	19,50	-					-	-	-
B152	96	Gemeinde Unterdietfurt	nein	-	-	-	-	-	-	T	11,50	17,25	-					-	-	-
B152	97	Gemeinde Unterdietfurt	nein	-	-	-	-	-	-	WA	12,00	18,00	-					-	-	-
B152	98	Gemeinde Unterdietfurt	ja	-	16.03.2017	2,9	1,9	ja	Flachgründung	WA	12,00	18,00	ja	offen *	1,4	1,5	64	2720	3 Wochen	Graben 200m östlich

Lfg. Nr.	Mast Nr.	Gemeinde	Wasserrechtlich relevant?	Unter-Kategorie	Sondierdatum	GW-Pegel	Bemessungswasserspiegel (m u. GOK)	GW-Berührung durch Fundament	Gründungs-empfehlung	Masttyp	be-Maß	Fundament-größe in m (Kantenlänge)	Bauwasserhaltung ja/nein	Art der Bauwasserhaltung	Grundwasserabsenkung (m)	Entnahmerate (l/s)	Reichweite Absenkung (m)	Kalkulierte Fördermenge [m³]	Dauer Bodeneingriff	Einleitstelle
B152	99	Gemeinde Unterdietfurt	nein	-	-	-	-	-	-	WA	12,50	18,75	-					-	-	-
B152	100	Gemeinde Unterdietfurt	nein	-	-	-	-	-	-	WA	12,00	18,00	-					-	-	-
B152	101	Gemeinde Unterdietfurt	nein	-	-	-	-	-	-	T	11,00	16,50	-					-	-	-
B152	102	Gemeinde Unterdietfurt	nein	-	-	-	-	-	-	T	11,00	16,50	-					-	-	-
B152	103	Gemeinde Unterdietfurt	nein	-	-	-	-	-	-	WA	11,00	16,50	-					-	-	-
B152	104	Gemeinde Mitterskirchen	ja	-	16.03.2017	1,5	0,5	ja	Flachgründung	T	12,00	18,00	ja	offen *	1	0,05	1	100	3 Wochen	Straßengraben 50 m östlich
B152	105	Gemeinde Mitterskirchen	nein	-	-	-	-	-	-	WA	12,00	18,00	-					-	-	-
B152	106	Gemeinde Mitterskirchen	nein	-	-	-	-	-	-	WA	11,50	17,25	-					-	-	-
B152	107	Stadt Eggenfelden	nein	-	-	-	-	-	-	WA	12,00	18,00	-					-	-	-
B152	108	Gemeinde Mitterskirchen	nein	-	-	-	-	-	-	T	10,00	15,00	-					-	-	-
B152	109	Gemeinde Mitterskirchen	ja	-	16.03.2017	1,8	0,8	ja	Flachgründung	WA	12,50	18,75	ja	geschlossen***	2	2	34	3630	3 Wochen	Flurgraben 50 m südöstlich
B152	110	Gemeinde Mitterskirchen	nein	-	-	-	-	-	-	WA	11,50	17,25	-					-	-	-
B152	111	Gemeinde Mitterskirchen	nein	-	-	-	-	-	-	WA	11,50	17,25	-					-	-	-
B152	112	Gemeinde Mitterskirchen	nein	-	-	-	-	-	-	WA	13,00	19,50	-					-	-	-
B152	113	Gemeinde Mitterskirchen	nein	-	-	-	-	-	-	T	11,00	16,50	-					-	-	-
B152	114	Gemeinde Mitterskirchen	nein	-	-	-	-	-	-	WA	11,50	17,25	-					-	-	-
B152	115	Markt Wurmansquick	nein	-	-	-	-	-	-	T	9,50	14,25	-					-	-	-
B152	116	Markt Wurmansquick	nein	-	-	-	-	-	-	WA	11,50	17,25	-					-	-	-
B152	117	Markt Wurmansquick	nein	-	-	-	-	-	-	WA	11,50	17,25	-					-	-	-
B152	118	Markt Wurmansquick	nein	-	-	-	-	-	-	WA	11,00	16,50	-					-	-	-
B152	119	Markt Wurmansquick	nein	-	-	-	-	-	-	WA	12,50	18,75	-					-	-	-
B152	120	Markt Wurmansquick	nein	-	-	-	-	-	-	T	9,50	14,25	-					-	-	-
B152	121	Markt Wurmansquick	nein	-	-	-	-	-	-	WA	11,50	17,25	-					-	-	-
B152	122	Markt Wurmansquick	nein	-	-	-	-	-	-	T	11,50	17,25	-					-	-	-
B152	123	Markt Wurmansquick	nein	-	-	-	-	-	-	WA	13,00	19,50	-					-	-	-
B152	124	Markt Wurmansquick	nein	-	-	-	-	-	-	WA	12,50	18,75	-					-	-	-
B152	125	Markt Wurmansquick	nein	-	-	-	-	-	-	WA	12,50	18,75	-					-	-	-
B152	126	Markt Wurmansquick	nein	-	-	-	-	-	-	WA	14,50	21,75	-					-	-	-
B152	127	Markt Wurmansquick	nein	-	-	-	-	-	-	WA	13,00	19,50	-					-	-	-
B152	128	Markt Wurmansquick	nein	-	-	-	-	-	-	T	11,50	17,25	-					-	-	-
B152	129	Markt Wurmansquick	nein	-	-	-	-	-	-	WA	11,50	17,25	-					-	-	-
B152	130	Markt Wurmansquick	nein	-	-	-	-	-	-	WA	11,50	17,25	-					-	-	-
B152	131	Markt Wurmansquick	nein	-	-	-	-	-	-	T	12,00	18,00	-					-	-	-
B152	132	Markt Wurmansquick	nein	-	-	-	-	-	-	WA	12,50	18,75	-					-	-	-
B152	133	Markt Wurmansquick	ja	Wassersensibler Bereich	15.03.2017	0,6	GOK	ja	Flachgründung	WA	14,00	21,00	ja	offen *	3,6	0,05	4	100	3 Wochen	Flurgraben 50 m östlich
B152	134	Markt Wurmansquick	nein	-	-	-	-	-	-	T	11,00	16,50	-					-	-	-
B152	135	Markt Wurmansquick	nein	-	-	-	-	-	-	WA	14,50	21,75	-					-	-	-
B152	136	Markt Wurmansquick	nein	-	-	-	-	-	-	WA	12,50	18,75	-					-	-	-
B152	137	Markt Wurmansquick	nein	-	-	-	-	-	-	WA	12,50	18,75	-					-	-	-
B152	138	Markt Wurmansquick	nein	-	-	-	-	-	-	WA	11,50	17,25	-					-	-	-
B152	139	Gemeinde Zellam	ja	Wassersensibler Bereich	15.03.2017	-	-	nein	Flachgründung	WA	12,50	18,75	nein					entfällt	3 Wochen	entfällt
B152	140	Gemeinde Zellam	nein	-	-	-	-	-	-	T	9,50	14,25	-					-	-	-
B152	141	Gemeinde Zellam	nein	-	-	-	-	-	-	T	10,00	15,00	-					-	-	-
B152	142	Markt Wurmansquick	nein	-	-	-	-	-	-	WA	12,00	18,00	-					-	-	-
B152	143	Gemeinde Zellam	nein	-	15.03.2017	-	-	nein	Flachgründung	WA	12,00	18,00	nein					entfällt	3 Wochen	entfällt
B152	144	Markt Tann	nein	-	-	-	-	-	-	T	10,50	15,75	-					-	-	-
B152	145	Markt Tann	nein	-	-	-	-	-	-	T	11,50	17,25	-					-	-	-
B152	146	Markt Tann	nein	-	-	-	-	-	-	WA	14,50	21,75	-					-	-	-
B152	147	Markt Tann	nein	-	-	-	-	-	-	WA	14,00	21,00	-					-	-	-
B152	148	Markt Tann	nein	-	15.03.2017	-	-	nein	Flachgründung	WA	13,50	20,25	nein					entfällt	3 Wochen	entfällt
B152	149	Markt Tann	nein	-	-	-	-	-	-	T	11,00	16,50	-					-	-	-
B152	150	Markt Tann	nein	-	-	-	-	-	-	WA	13,00	19,50	-					-	-	-
B152	151	Markt Tann	nein	-	-	-	-	-	-	WA	13,50	20,25	-					-	-	-
B152	152	Gemeinde Reut	nein	-	-	-	-	-	-	WA	14,00	21,00	-					-	-	-
B152	153	Gemeinde Reut	nein	-	-	-	-	-	-	WA	15,50	23,25	-					-	-	-
B152	154	Markt Tann	nein	-	-	-	-	-	-	WA	16,50	24,75	-					-	-	-
B152	155	Markt Tann	nein	-	14.03.2017	-	-	nein	Flachgründung	T	12,50	18,75	nein					entfällt	3 Wochen	entfällt

Lig. Nr.	Mast Nr.	Gemeinde	Wasserrechtlich relevant?	Unter-Kategorie	Sondierdatum	GW-Pegel	Bemessungswasserspiegel (m u. GOK)	GW-Berührung durch Fundament	Gründungsempfehlung	Masttyp	be-Maß	Fundamentgröße in m (Kantenlänge)	Bauwasserhaltung ja/nein	Art der Bauwasserhaltung	Grundwasserabsenkung (m)	Entnahmerate (l/s)	Reichweite Absenkung (m)	Kalkulierte Fördermenge [m³]	Dauer Bodeneingriff	Einleitstelle
B152	156	Markt Tann	nein	-	-	-		-	-	WA	12,50	18,75	-					-	-	-
B152	157	Gemeinde Reut	nein	-	-	-		-	-	T	10,50	15,75	-					-	-	-
B152	158	Gemeinde Reut	nein	-	14.03.2017	-		nein	Flachgründung	WA	12,00	18,00	nein					entfällt	3 Wochen	entfällt
B152	159	Gemeinde Reut	nein	-	-	-		-	-	WA	13,50	20,25	-					-	-	-
B152	160	Gemeinde Reut	nein	-	-	-		-	-	WA	14,00	21,00	-					-	-	-
B152	161	Gemeinde Reut	nein	-	-	-		-	-	WA	12,00	18,00	-					-	-	-
B152	162	Gemeinde Reut	nein	-	-	-		-	-	T	11,50	17,25	-					-	-	-
B152	163	Gemeinde Reut	nein	-	14.03.2017	-		nein	Flachgründung	WA	14,00	21,00	nein					entfällt	3 Wochen	entfällt
B152	164	Gemeinde Reut	nein	-	-	-		-	-	WA	12,00	18,00	-					-	-	-
B152	165	Gemeinde Reut	nein	-	-	-		-	-	WA	12,00	18,00	-					-	-	-
B152	166	Gemeinde Reut	nein	-	-	-		-	-	WA	14,00	21,00	-					-	-	-
B152	167	Gemeinde Reut	nein	-	-	-		-	-	T	12,50	18,75	-					-	-	-
B152	168	Gemeinde Reut	nein	-	-	-		-	-	T	11,50	17,25	-					-	-	-
B152	169	Stadt Simbach am Inn	nein	-	-	-		-	-	T	12,50	18,75	-					-	-	-
B152	170	Stadt Simbach am Inn	nein	-	14.03.2017	-		nein	Flachgründung	WA	14,00	21,00	nein					entfällt	3 Wochen	entfällt
B152	171	Stadt Simbach am Inn	nein	-	-	-		-	-	T	11,50	17,25	-					-	-	-
B152	172	Stadt Simbach am Inn	nein	-	-	-		-	-	WA	13,00	19,50	-					-	-	-
B152	173	Stadt Simbach am Inn	nein	-	-	-		-	-	T	11,00	16,50	-					-	-	-
B152	174	Stadt Simbach am Inn	nein	-	-	-		-	-	WA	14,50	21,75	-					-	-	-
B152	175	Stadt Simbach am Inn	nein	-	-	-		-	-	T	12,50	18,75	-					-	-	-
B152	176	Stadt Simbach am Inn	nein	-	-	-		-	-			0,00	-					-	-	-

**Erläuterungen:**

Spalte Entnahmerate: Berechnungsmethode differenziert offene / geschlossene Wasserhaltung

Spalte Fördermenge: Angabe bezieht sich auf 3 Wochen (Gesamtbauzeit des Fundamentes ca. 4 Wochen)

Spalte Art der Bauwasserhaltung:

\*: Offene Wasserhaltung gemäß Baugrundgutachten nach DAVIDENKOFF (HERTH &amp; ARNDTS (1985))

\*\*: Geschlossene Wasserhaltung gemäß Baugrundgutachten mit PRO AQUA 3.0.8 Spülfitteranlage halbgesp.(HERTH &amp; ARNDTS (1985))

\*\*\*: Geschlossene Wasserhaltung gemäß Baugrundgutachten mit PRO AQUA 3.0.8 Tiefbrunnen frei(HERTH &amp; ARNDTS (1985))

**Quellen:**

Vorranggebiet für Wasserversorgung gemäß Regionalplan

Wassersensible Bereiche gemäß Bayerischem Landesamt für Umwelt

Überschwemmungsgebiete gemäß Bayerischem Landesamt für Umwelt

Wasserschutzgebiete gemäß Bayerischem Landesamt für Umwelt

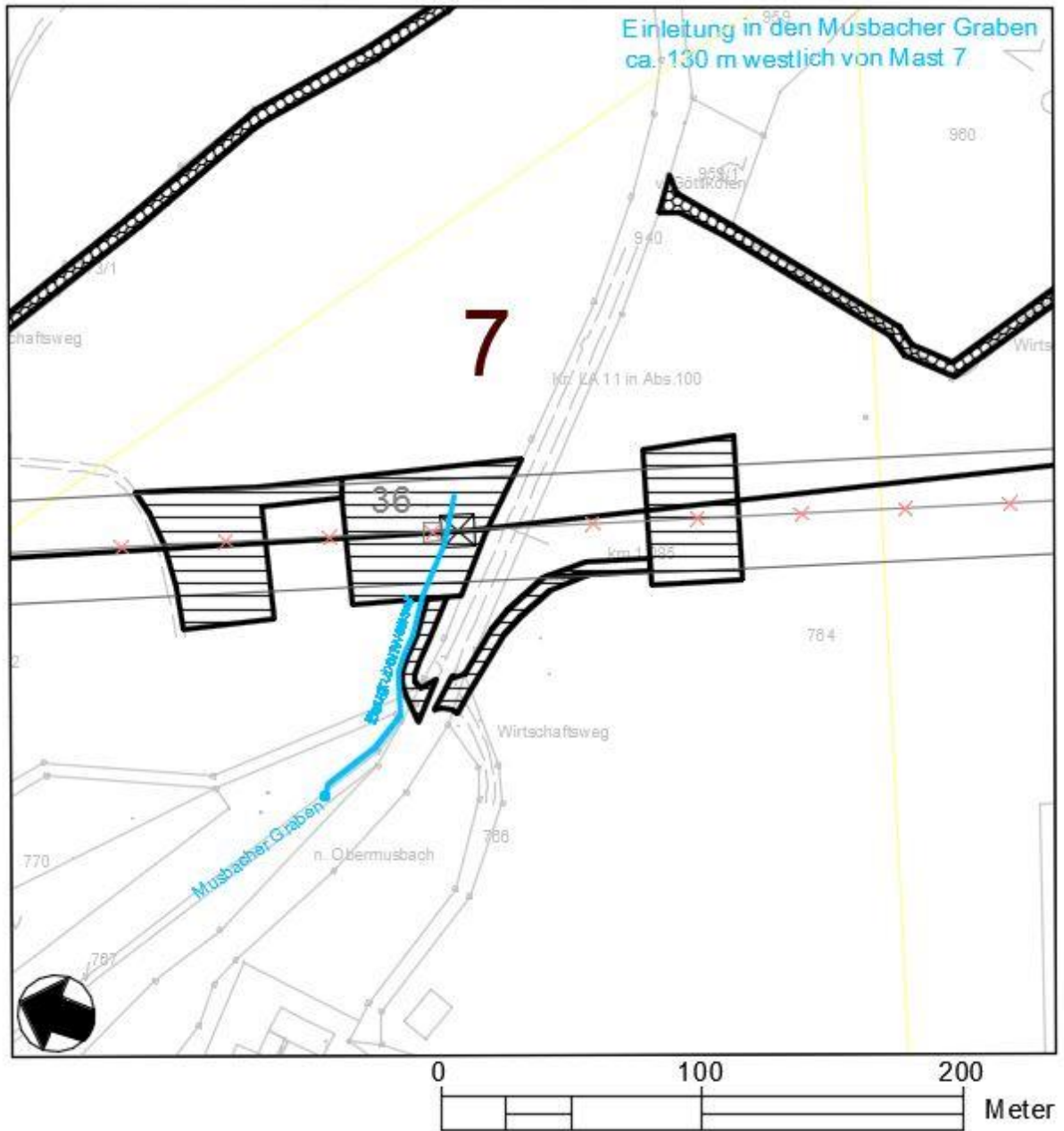


Abbildung 1: Einleitung bei Mast 7

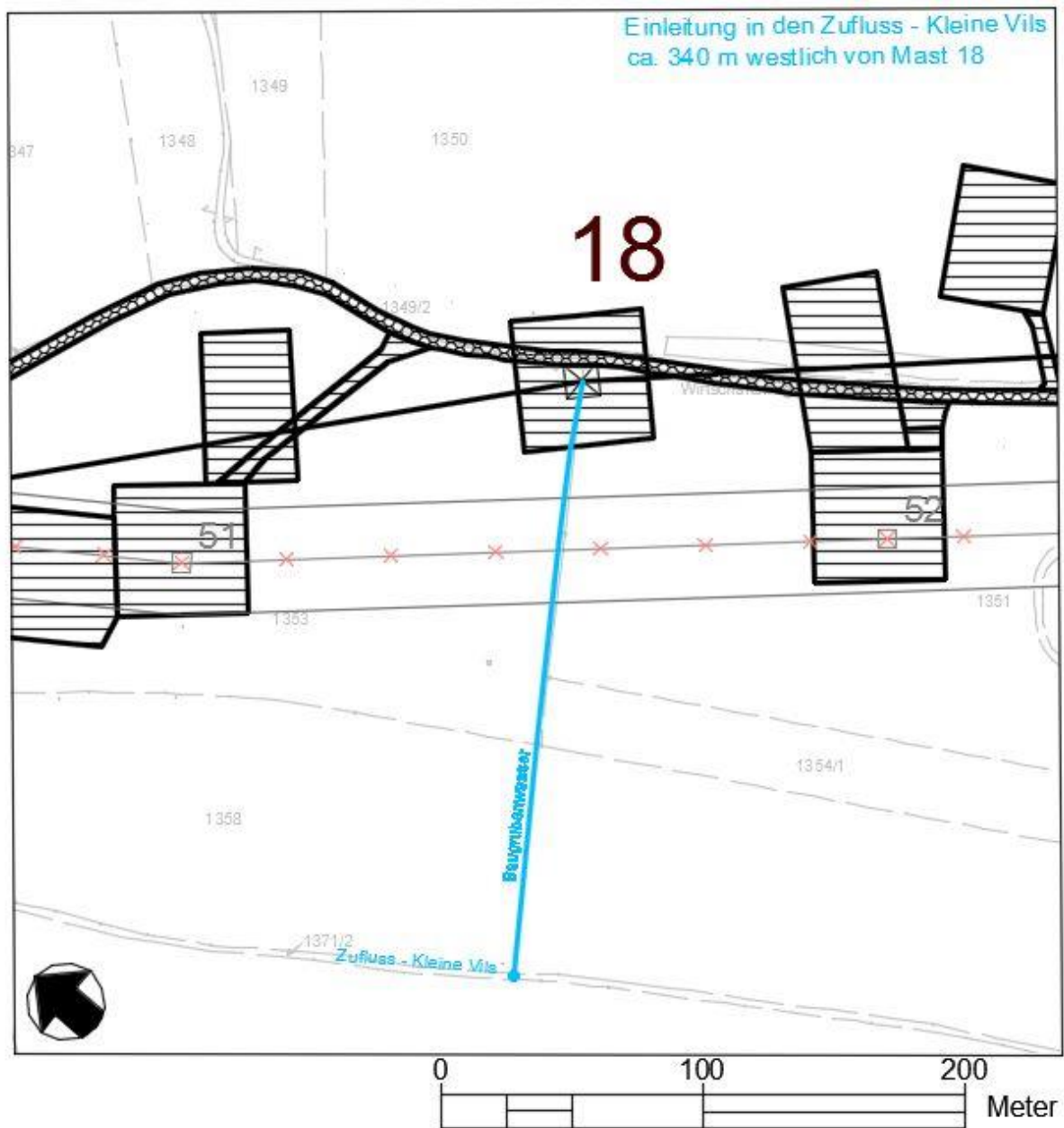


Abbildung 2: Einleitung bei Mast 18

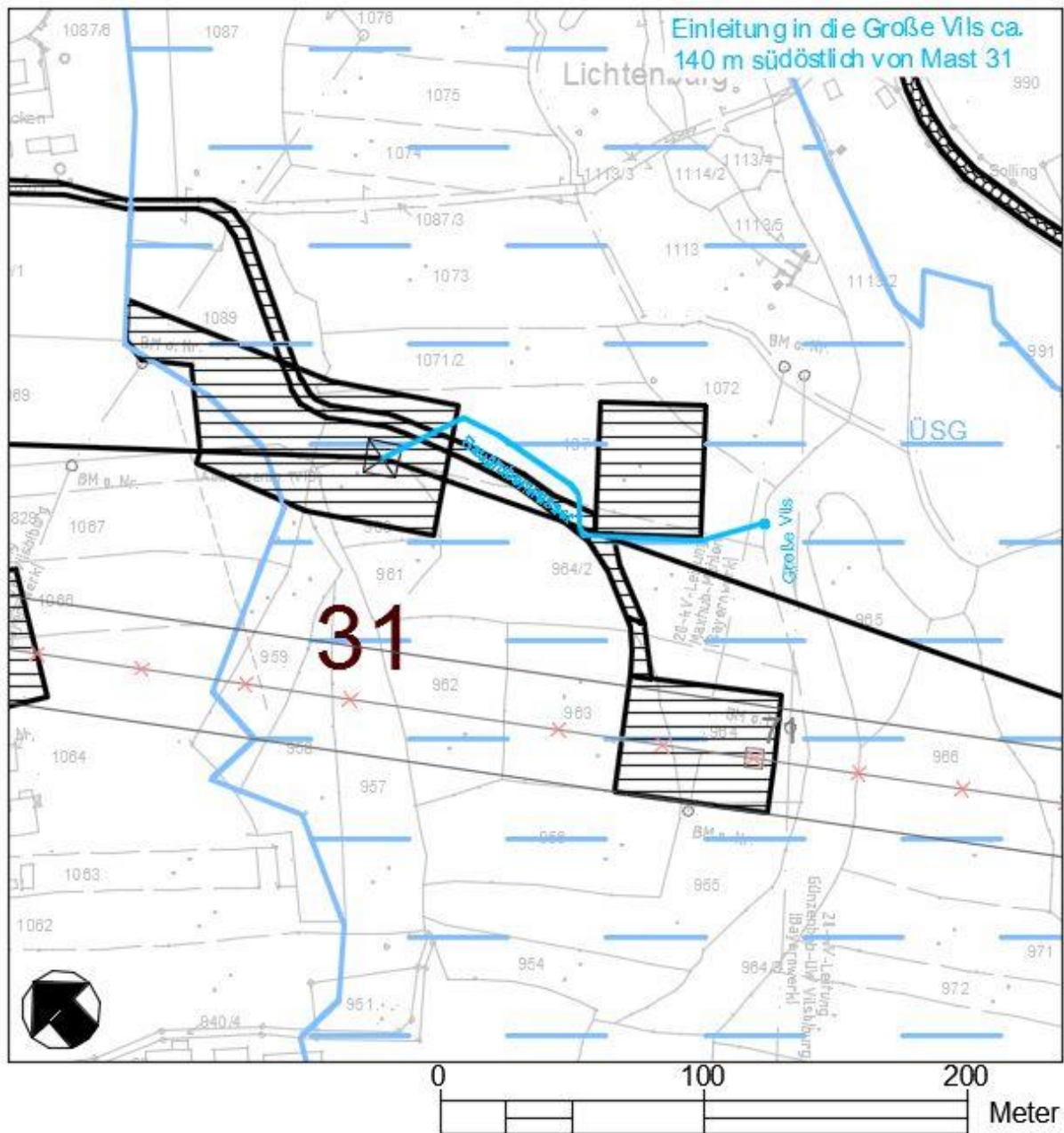


Abbildung 3: Einleitung bei Mast 31

Hinweis: ÜSG - Überschwemmungsgebiet

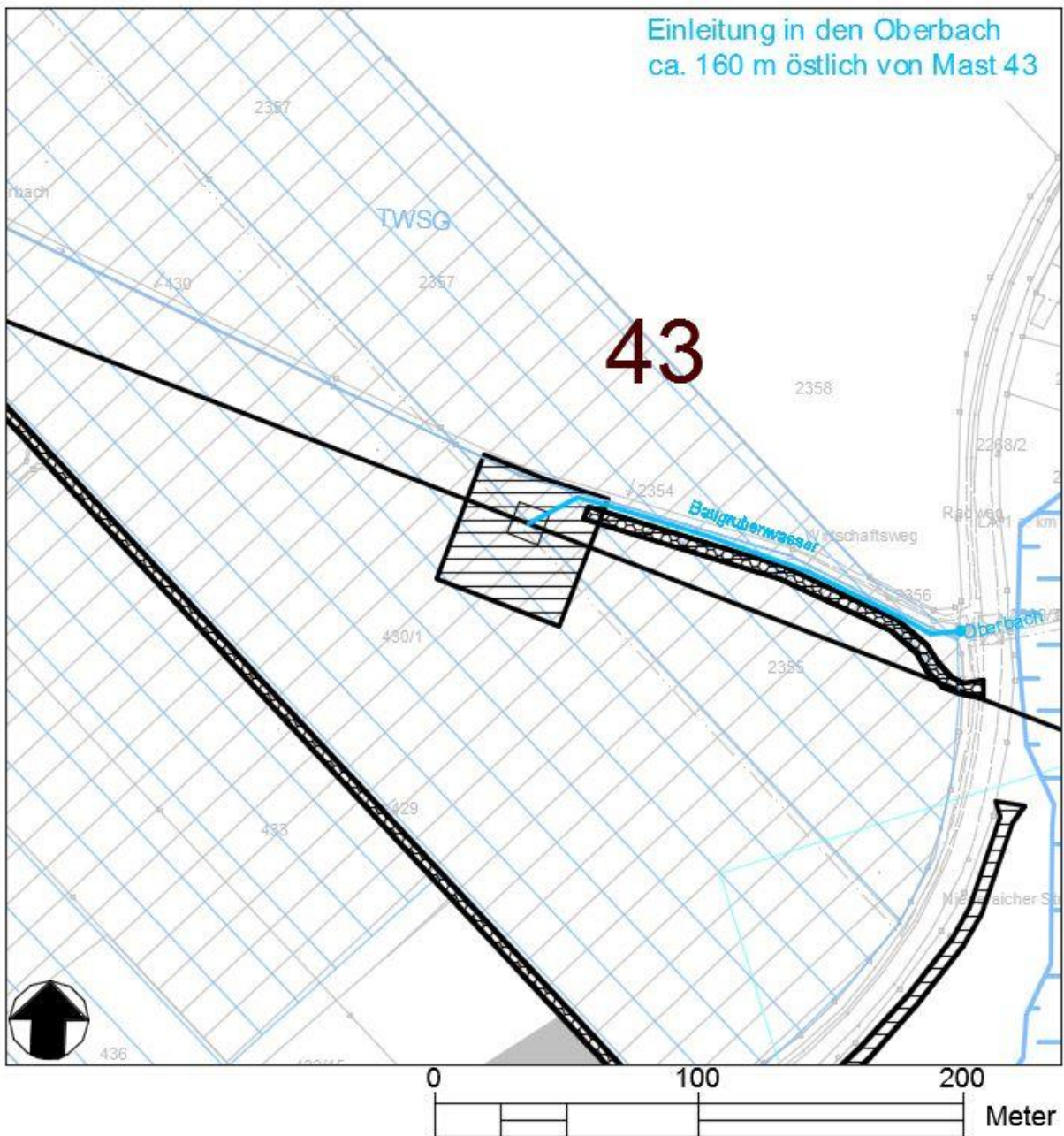


Abbildung 4: Einleitung bei Mast 43

Hinweis: TWSG - Trinkwasserschutzgebiet



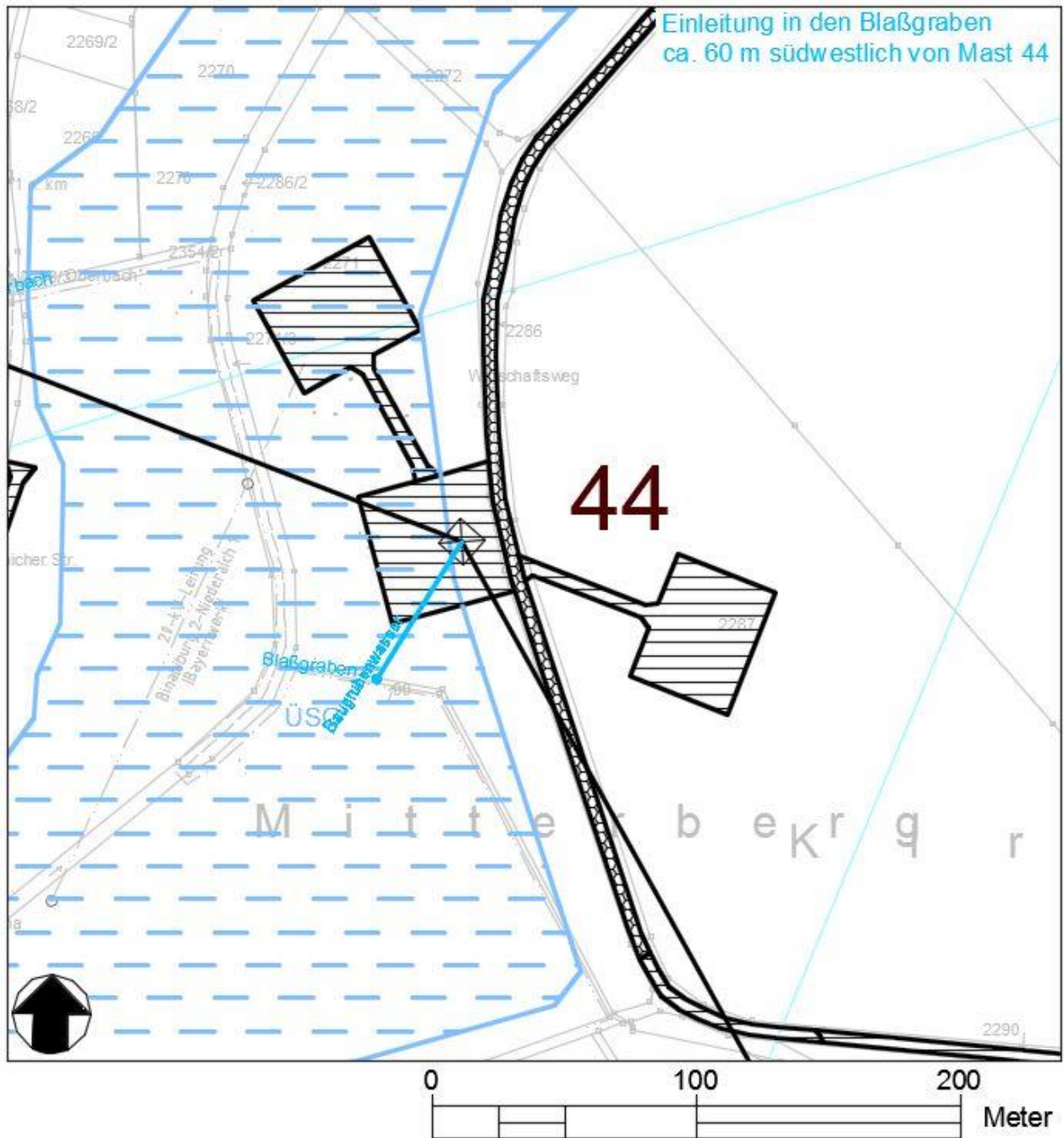


Abbildung 5: Einleitung bei Mast 44

Hinweis: ÜSG - Überschwemmungsgebiet

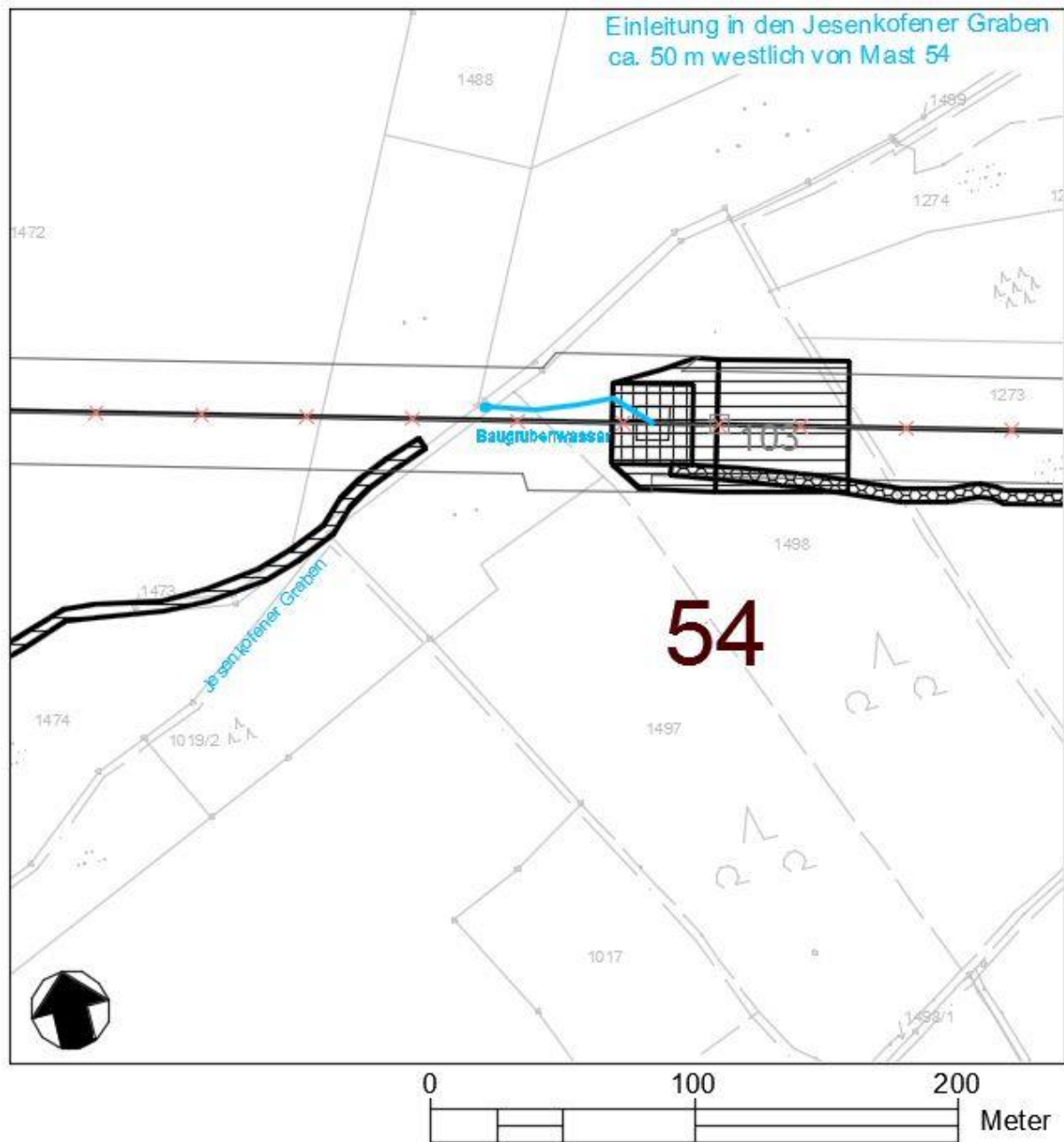


Abbildung 6: Einleitung bei Mast 54

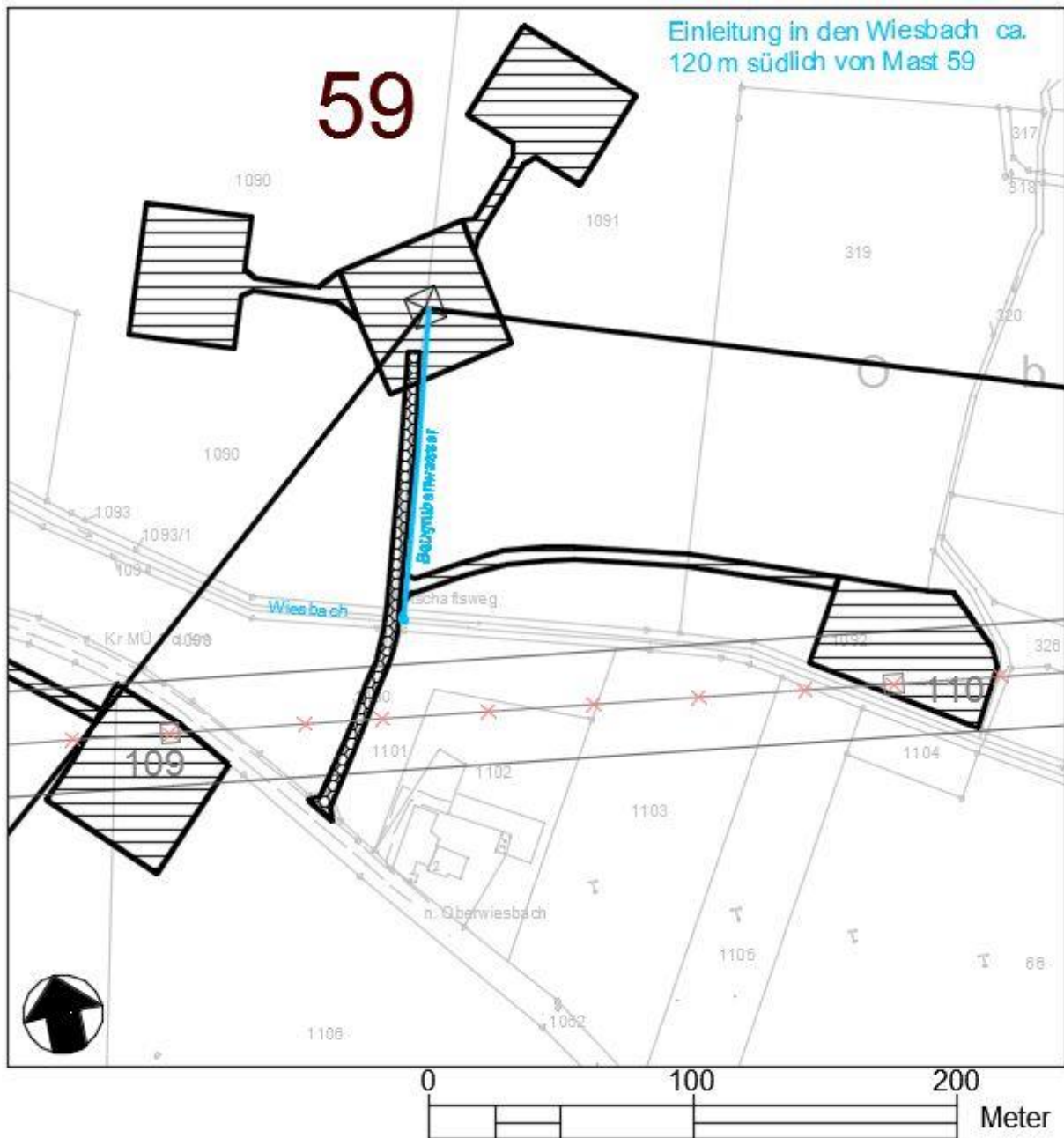


Abbildung 7: Einleitung bei Mast 59

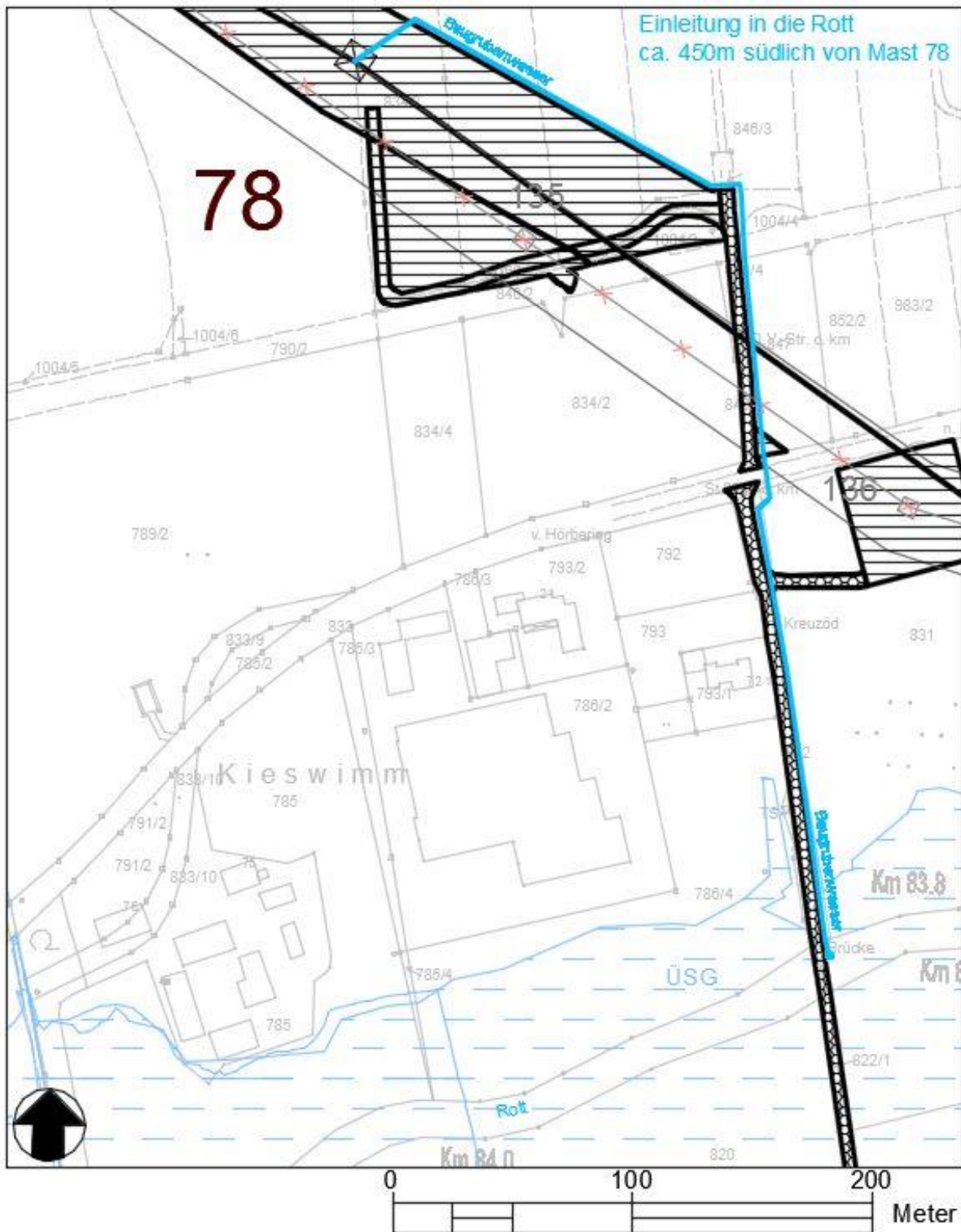


Abbildung 8: Einleitung bei Mast 78

Hinweis: ÜSG - Überschwemmungsgebiet

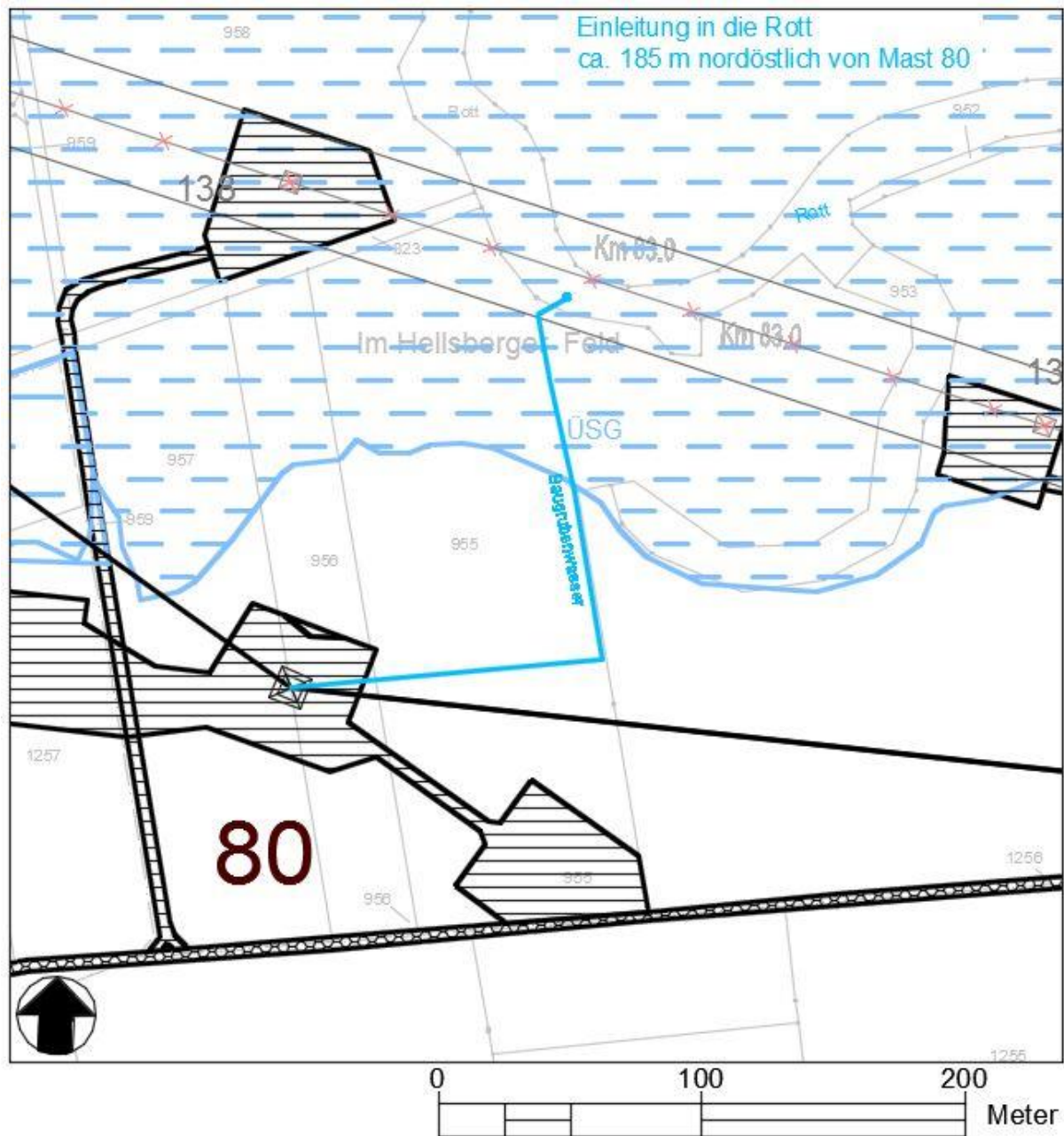


Abbildung 9: Einleitung bei Mast 80

Hinweis: ÜSG - Überschwemmungsgebiet

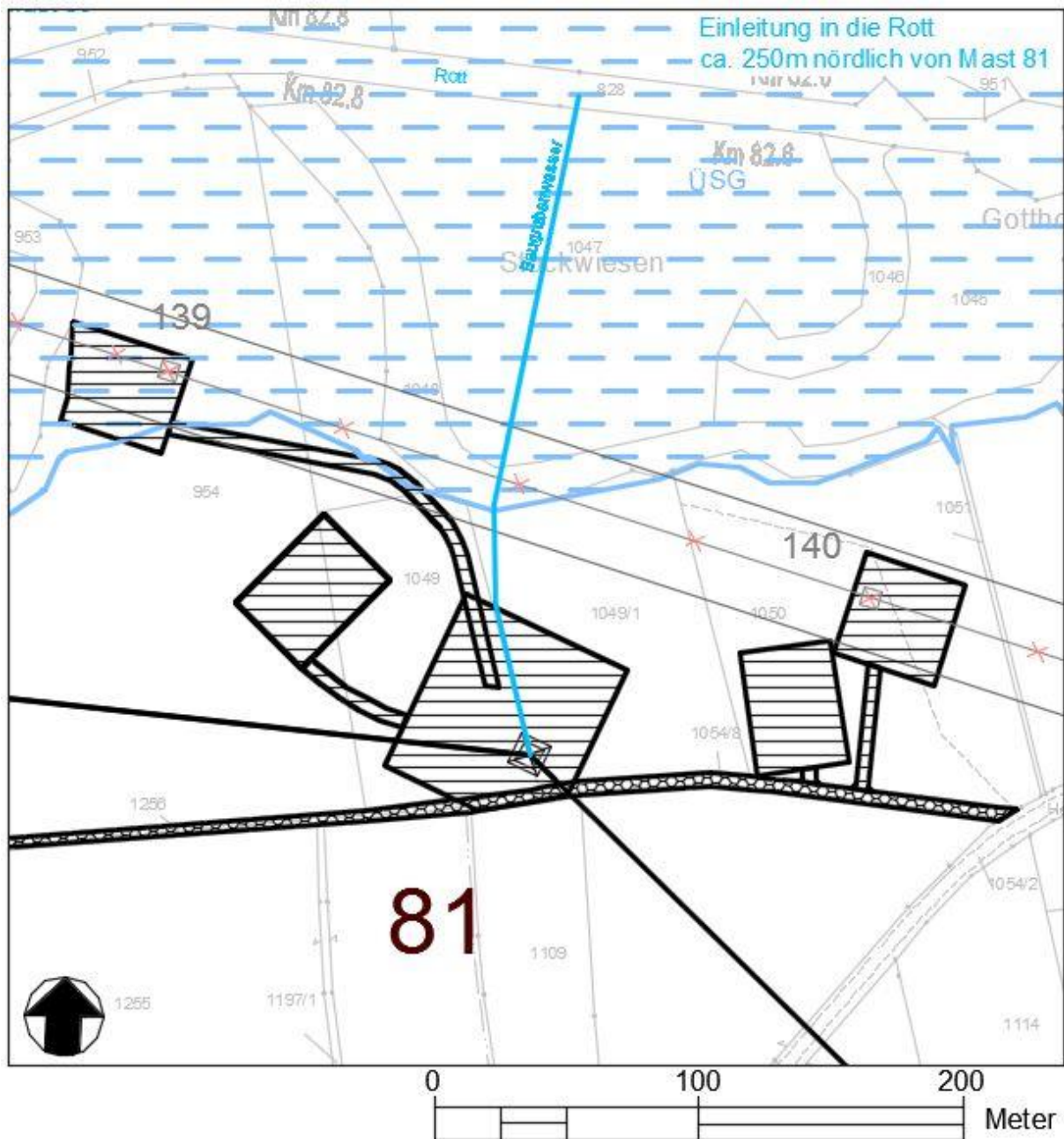


Abbildung 10: Einleitung bei Mast 81

Hinweis: ÜSG - Überschwemmungsgebiet

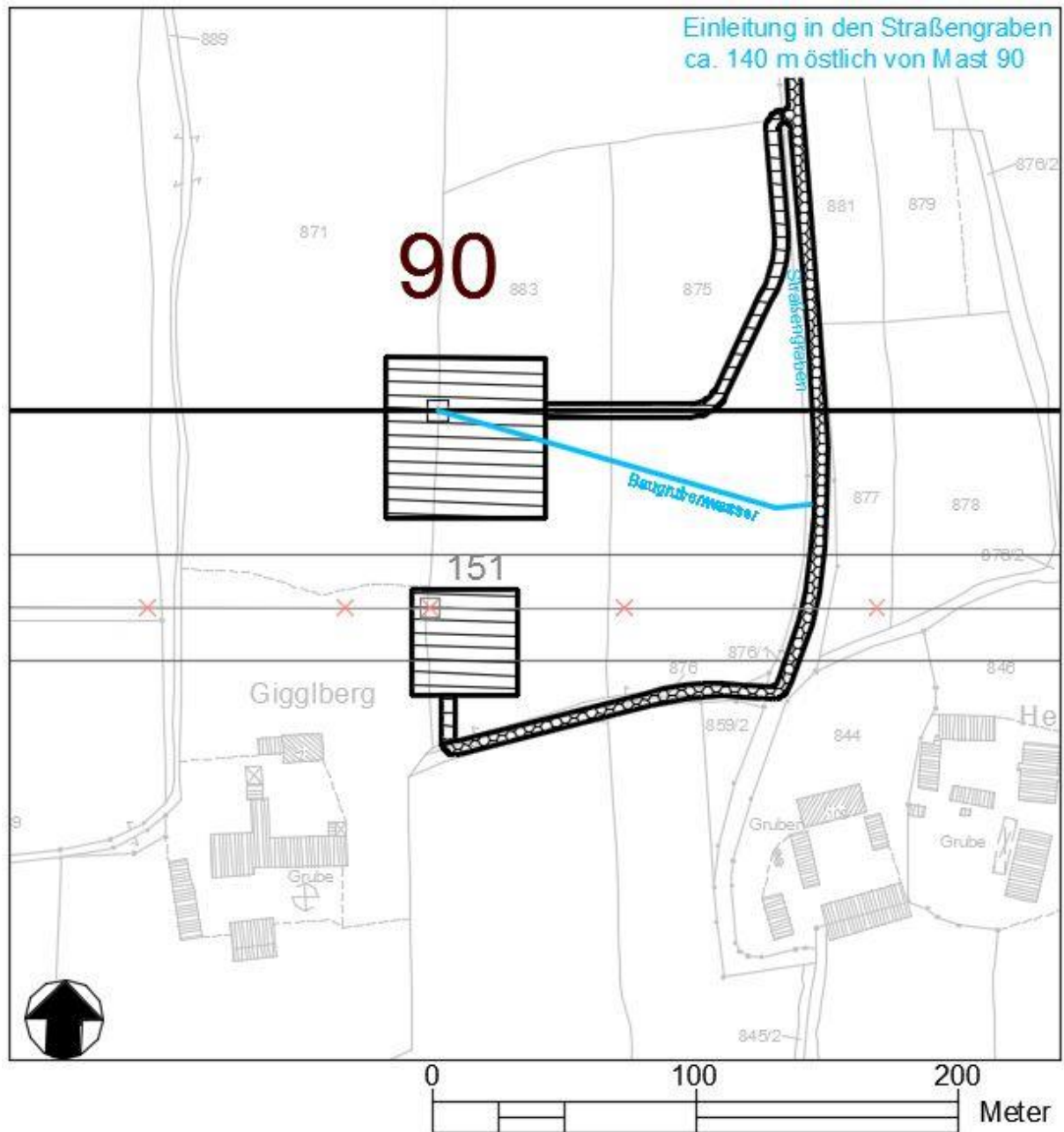


Abbildung 11: Einleitung bei Mast 90

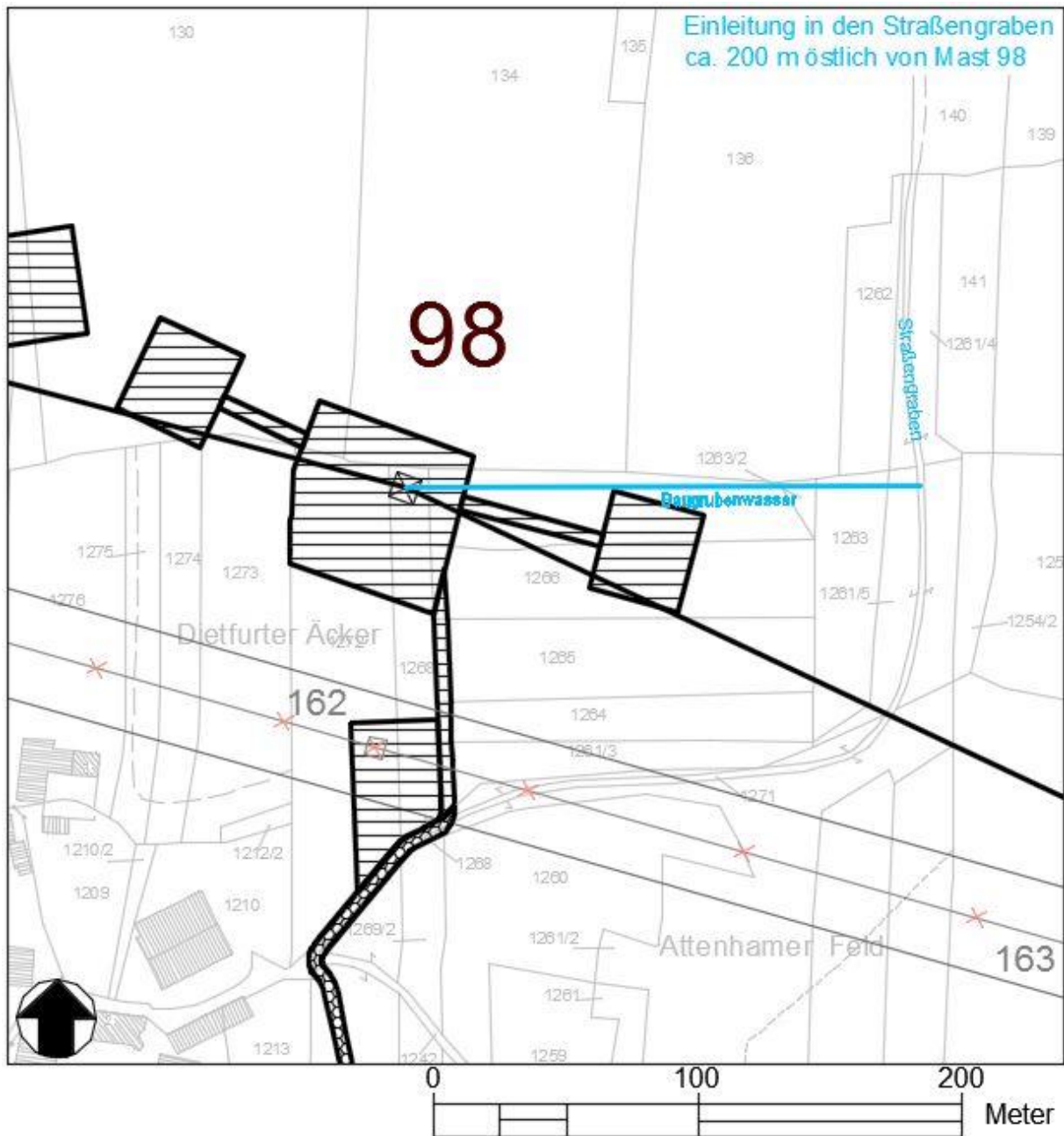


Abbildung 12: Einleitung bei Mast 98



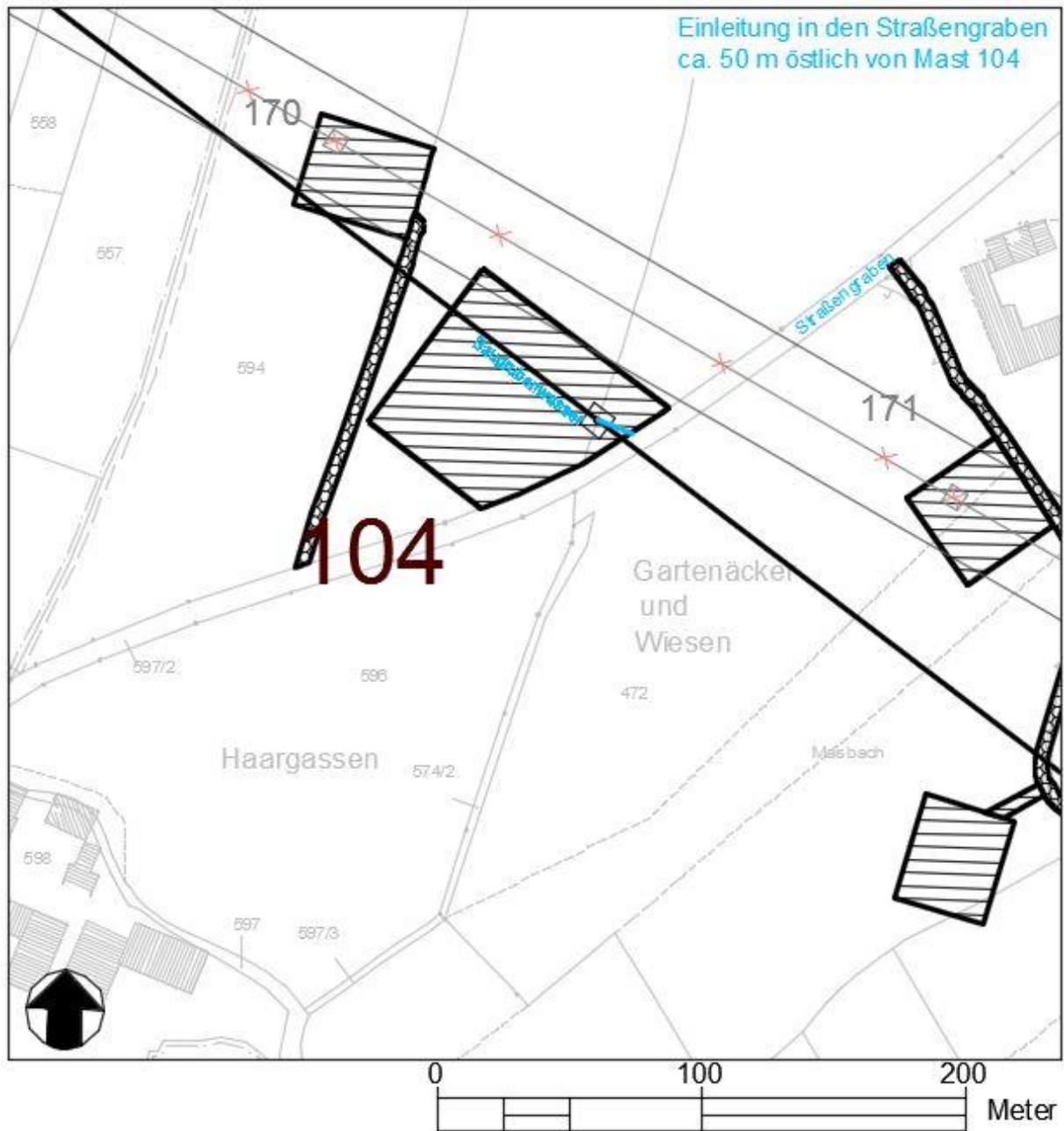


Abbildung 13: Einleitung bei Mast 104

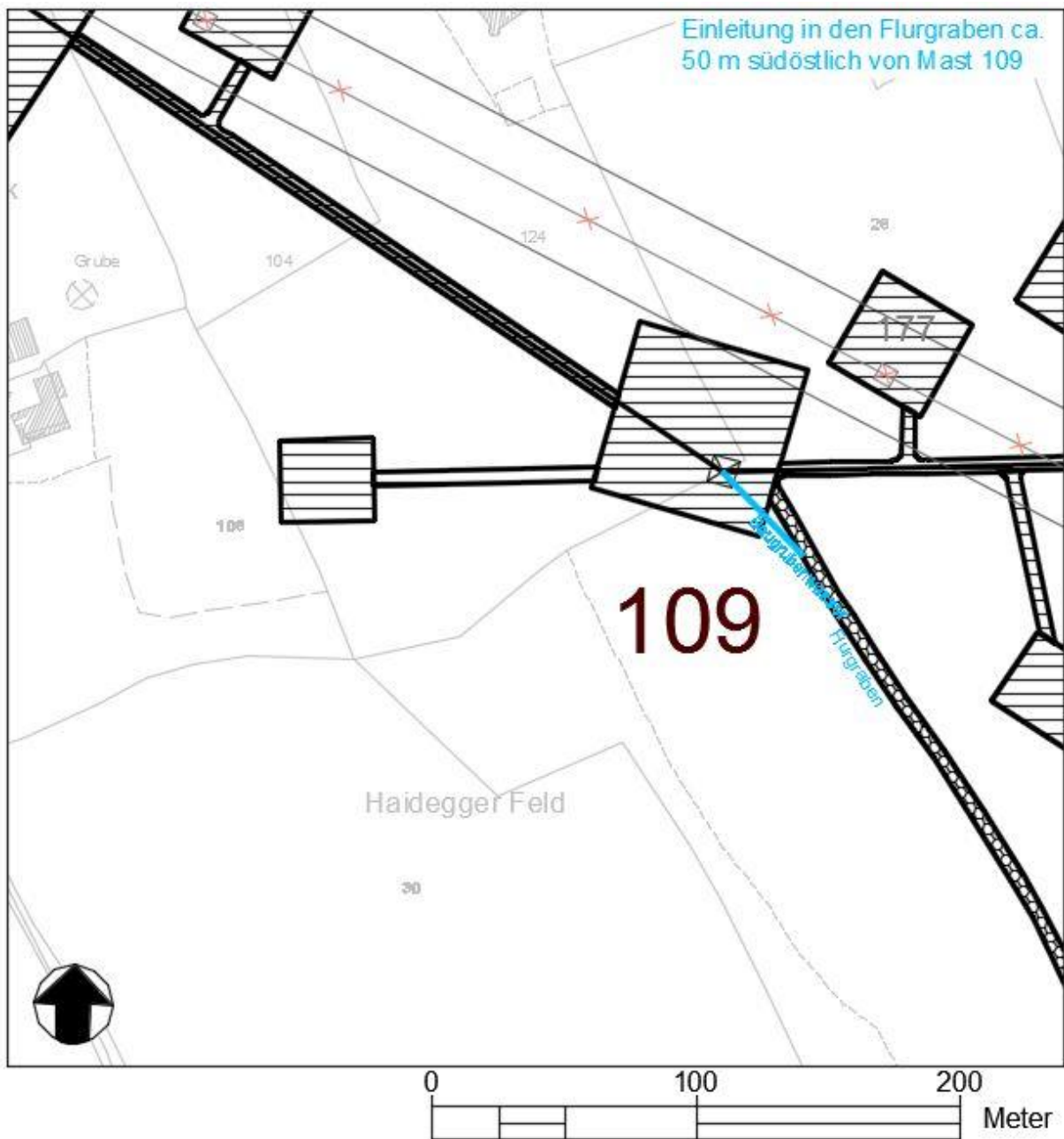


Abbildung 14: Einleitung bei Mast 109

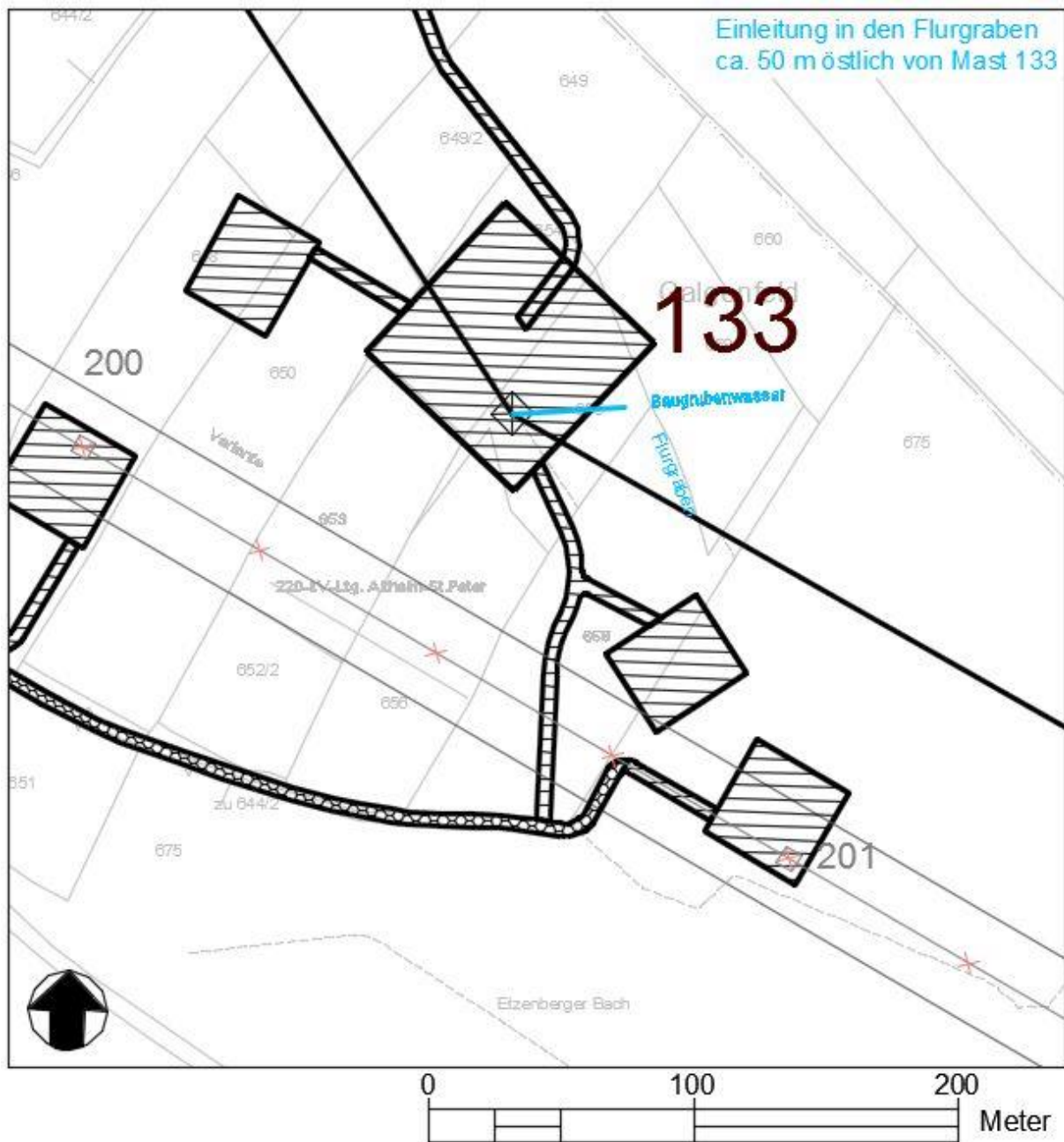


Abbildung 15: Einleitung bei Mast 133