





380-kV-Ltg. Altheim - Matzenhof
Teilabschnitt 2: 380-kV-Ltg. Adlkofen-Matzenhof B152

Rückbaumaßnahmenplan
Mast Nr. 79(B104) - Mast Nr. 140(B104)




Schutzgebiete und schutzwürdige Bereiche

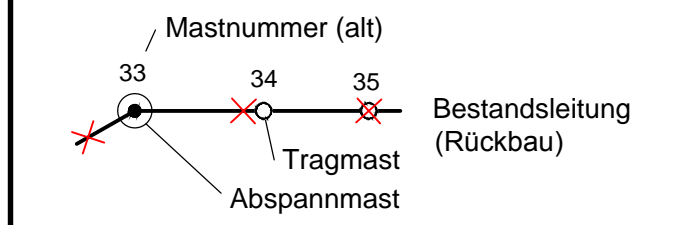
-  Überschwemmungsschutzgebiet (ÜSG-Gebiet)
-  Wasserschutzgebiet (Zone I, Zone II, Zone III)

Abbau von Hochspannungsfreileitungen

220-kV-Leitung
Altheim - Landesgrenze (-St.Peter); B104
Abbau zwischen Mast 26 und Mast 242



Grenzen:

- Land 
- Regierungsbezirk 
- Kreis 
- Stadt/Gem. 




Geobasisdaten: Bayerische Vermessungsverwaltung

Planfeststellungsunterlage

Aufgestellt: 08.01.2018
Bayreuth
Tennet TSO GmbH
i.V.  i.A. 

	Maßstab	Einheit
	1:25.000	Meter
	Datum	Name
	Bearb. 14.12.2017	Deindl
	Gepr. 14.12.2017	Hochholzer
	Norm	

	
Zust.	Änderung Datum Name Urspr.:

