





**380-kV-Ltg. Altheim - Matzenhof**  
**Teilabschnitt 2: 380-kV-Ltg. Adlkofen-Matzenhof B152**

**Rückbaumaßnahmenplan**  
Mast Nr. 26(B104) - Mast Nr. 82(B104)





**Schutzgebiete und schutzwürdige Bereiche**

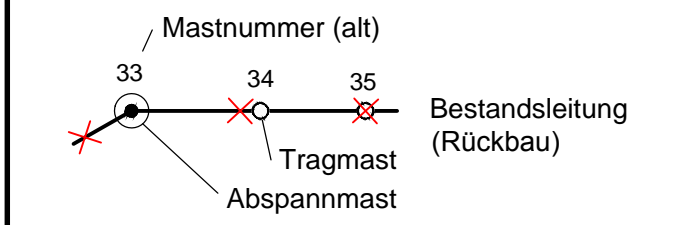
-  Überschwemmungsschutzgebiet (ÜSG-Gebiet)
-  Wasserschutzgebiet (Zone I, Zone II, Zone III)

**Abbau von Hochspannungsfreileitungen**

220-kV-Leitung  
Altheim - Landesgrenze (-St.Peter); B104  
Abbau zwischen Mast 26 und Mast 242



**Grenzen:**

- Land 
- Regierungsbezirk 
- Kreis 
- Stadt/Gem. 



Geobasisdaten: Bayerische Vermessungsverwaltung

**Planfeststellungsunterlage**

Aufgestellt: 08.01.2018  
Bayreuth  
TenneT TSO GmbH  
i.V.  i.A. 

	Maßstab	Einheit
	1:25.000	Meter
	Datum	Name
	Bearb. 14.12.2017	Deindl
	Gepr. 14.12.2017	Hochholzer
	Norm	



Zust.	Änderung	Datum	Name	Urspr.:
-------	----------	-------	------	---------

