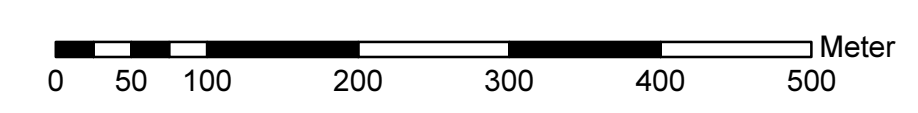
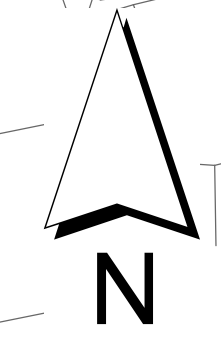




**Legende**  
**Fließgeschwindigkeit**  
**[m/s]**

|                 |
|-----------------|
| 0.00 - 0.25 m/s |
| 0.25 - 0.50 m/s |
| 0.50 - 0.75 m/s |
| 0.75 - 1.00 m/s |
| 1.00 - 1.25 m/s |
| 1.25 - 1.50 m/s |
| 1.50 - 1.75 m/s |
| 1.75 - 2.00 m/s |
| 2.00 m/s - max. |



© Landesamt für Vermessung und Geoinformation Bayern, Bundesamt für Kartographie und Geodäsie

| Bauherr:<br> <b>Freistaat Bayern</b><br>Staatliches Bauamt Passau<br><small>Am Schanzl 2, 94032 Passau, Tel. 0851/5017-01</small>                             |                    | Ort, Datum<br>.....<br>Unterschrift<br>.....   |      |       |                  |             |                    |             |               |             |         |  |
|--|--------------------|--|------|-------|------------------|-------------|--------------------|-------------|---------------|-------------|---------|--|
| Planer:<br> <b>RMD-Consult GmbH</b><br>Wasserbau und Energie<br>Blutenburgstraße 20<br>80636 München<br>Tel. (089) 99222-402, Fax -409<br>mail@rmd-consult.de |                    | Ort, Datum<br>.....<br>Unterschrift<br>.....   |      |       |                  |             |                    |             |               |             |         |  |
| Projekt:<br><b>Hydraulische Untersuchungen zur<br/>         Ortsumgehung Mallersdorf, St2142</b>   |                    | <table border="1"> <thead> <tr> <th>NAME</th> <th>DATUM</th> </tr> </thead> <tbody> <tr> <td>Bearbeitet Kanne</td> <td>Januar 2017</td> </tr> <tr> <td>Gezeichnet Gebhart</td> <td>Januar 2017</td> </tr> <tr> <td>Geprüft Kanne</td> <td>Januar 2017</td> </tr> <tr> <td>Gesehen</td> <td></td> </tr> </tbody> </table> | NAME | DATUM | Bearbeitet Kanne | Januar 2017 | Gezeichnet Gebhart | Januar 2017 | Geprüft Kanne | Januar 2017 | Gesehen |  |
| NAME   | DATUM              |  |      |       |                  |             |                    |             |               |             |         |  |
| Bearbeitet Kanne   | Januar 2017        |  |      |       |                  |             |                    |             |               |             |         |  |
| Gezeichnet Gebhart   | Januar 2017        |  |      |       |                  |             |                    |             |               |             |         |  |
| Geprüft Kanne  | Januar 2017        |  |      |       |                  |             |                    |             |               |             |         |  |
| Gesehen  |                    |  |      |       |                  |             |                    |             |               |             |         |  |
| Bauteil:<br><b>Planzustand<br/>         Fließgeschwindigkeit HQ100</b>   |                    | Ersetzt für Plan-Nr.:<br>.....<br>Ersetzt durch Plan-Nr.:<br>.....   |      |       |                  |             |                    |             |               |             |         |  |
| Planungsphase<br>Projekt-Nr.:<br>C60096  | Maßstab:<br>1:5000 | Plan-Nr.:<br>C60096_14_11_011<br>Anlage-Nr.:<br><b>11</b>  |      |       |                  |             |                    |             |               |             |         |  |