





Flächenkulisse Maßnahmen Feldlerche



Kulisse für CEF-Maßnahmen Feldlerche


-  vorrangiger Bereich (enger räumlicher Zusammenhang)
-  weitere Bereiche (weiterer räumlicher Zusammenhang)


Eignung für CEF-Maßnahmen Feldlerche

-  **Priorität 1:**
 - Fläche > 5 ha
 - Abstand zu Straßen > 300 m
 - Abstand zu Wald, Bebauung > 100 m
-  **Priorität 2:**
 - Fläche > 5 ha
 - Abstand zu Straßen > 100 m
 - Abstand zu Wald, Bebauung > 100 m

Sonstiges

-  Untersuchungsgebiet LBP
-  Trasse des geplanten Vorhabens

 PAN Planungsbüro für angewandten Naturschutz GmbH Rosenkavalierplatz 8 • 81925 München Tel (089) 12285690	bearbeitet:	März 2017	Hettrich
	gezeichnet:	März 2017	Moro
	geprüft:	März 2017	Hettrich


Staatliches Bauamt Landshut Innere Regensburger Str. 7 - 8 84034 Landshut Tel.: 0871/9254-001, Fax: 0871/9254-158, www.stbala.bayern.de		bearbeitet:		Wörl
		gezeichnet:		Eder
		PSP Nr.:		
		Projekt:	L2144_BUE_Neustadt_PLF	

Nr.	Art der Änderung	Datum	Zeichen

Feststellungsentwurf

Straßenbauverwaltung Freistaat Bayern Staatliches Bauamt Landshut Straße / Abschn.-Nr. / Station: St 2144 / 80 / 1,630 bis St 2144 / 80 / 3,440 PROJIS-Nr.: --	Unterlage / Blatt-Nr.: 9.2 Blatt 4 Flächenkulisse Feldlerche Maßstab: 1 : 50.000
--	--

St 2144 Neustadt a.d. Donau - Abensberg
Bahnübergangsbeseitigung Neustadt a.d. Donau
 Bau-km 0-160 bis 1+660

aufgestellt:
 Staatliches Bauamt Landshut

 Dreier, Baudirektor
 Landshut, den 15.09.2017